

**Zeitschrift:** Appenzeller Kalender  
**Band:** 225 (1946)

**Artikel:** Die alte Stadt Chur bis 1500  
**Autor:** Bener, Gustav  
**DOI:** <https://doi.org/10.5169/seals-375257>

### **Nutzungsbedingungen**

Die ETH-Bibliothek ist die Anbieterin der digitalisierten Zeitschriften. Sie besitzt keine Urheberrechte an den Zeitschriften und ist nicht verantwortlich für deren Inhalte. Die Rechte liegen in der Regel bei den Herausgebern beziehungsweise den externen Rechteinhabern. [Siehe Rechtliche Hinweise.](#)

### **Conditions d'utilisation**


L'ETH Library est le fournisseur des revues numérisées. Elle ne détient aucun droit d'auteur sur les revues et n'est pas responsable de leur contenu. En règle générale, les droits sont détenus par les éditeurs ou les détenteurs de droits externes. [Voir Informations légales.](#)

### **Terms of use**

The ETH Library is the provider of the digitised journals. It does not own any copyrights to the journals and is not responsible for their content. The rights usually lie with the publishers or the external rights holders. [See Legal notice.](#)

**Download PDF:** 04.04.2025

**ETH-Bibliothek Zürich, E-Periodica, <https://www.e-periodica.ch>**



Stadtbild von Chur 1550 (Von Sebast. Münster)

## Die alte Stadt Chur bis 1500.

Von Gustav Vener sen., Chur.


Sast jedes Staatswesen, ob klein oder groß, ob demokratisch, oligarchisch, monarchisch, gleicht historisch näher betrachtet, etwas bäuerlich ausgedrückt, einem Komposthaufen, dessen Masse zwar den für gutes Wachstum unentbehrlichen Boden mit den verschiedenen Nährsalzen bildet, auf dem sich aber nur ganz wenige, öfters sogar parasitäre Gewächse zu bestaunter Größe entwickeln, indem sie der Masse die Nährstoffe aussaugen und für ihr eigenes Wachstum verbrauchen, bis auch sie erbarmungslos geerntet oder geköpft werden oder in sich selbst zusammensinken und dann nur noch zur Verbesserung der nächsten Kompostschicht dienen. Von den Riesenerträgen solcher Gewächse, seien es nun Kürbisse, Gurken, Sonnenblumen oder auch nur Rabisköpfe gewesen, erzählen dann noch Generationen um Generationen, und das nennt man etwas wissenschaftlicher ausgedrückt „historik“. Sehr oft wird dabei vor lauter Bestaunen und Zerstückeln solcher Kürbisse, Gurken und Sonnenblumen das ewige gewaltige: „Werden, Sein und Vergehen“, welches wenige so ergreifend tief empfunden und dargestellt haben wie unser Giovanni Segantini auf Soglio, Maloja, Muraigl, ohne das auch diese übernatürlichen Früchte nicht hätten ausreifen können, ganz übersehen. Oft glänzten Kürbis und Gurke gleichzeitig von gleichen Haufen genährt wie in der Aera von Perikles und Aspasia zu Athen, oft Kürbisse allein wie zur Zeit der Pharaonen in Aegypten, der großen Konsulen, Imperatoren und später der Päpste zu Rom; in Paris strahlte die Sonnenblume, die sich für die schönste und größte hielt, bis auch die überaltert und geknickt als Jammerbild eines einstigen Sonnenkönigs dahinsank. Im Grunde wohl eher zu bedauern als in ihrer Macht und Glanzzeit zu bestaunen waren die vereinsamen Gurken, die nach Peter dem Großen den größten Komposthaufen der Welt überwuchert hatten.

Ganz anders liegt diesem rauschen gewaltigen Flüssigkeitschlages großer Ereignisse und Zeiten gegenüber das „Fossil“ Chur genannt, welches immer noch an der gleichen Felsrippe und am gleichen Pleffsurufer klebt, wo die Vorgänger der Römer schon die ersten Pfähle geschlagen und Opfersteine aufgestellt hatten. Aus der Substanz der Churer Einwohnerschaft sind in der langen Zeit von bald 2000 Jahren gar keine Sterne ersten Ranges hervorgegangen, wenn auch der Vorläufer Darwins, der Botaniker Alexander Morizi (1806–50), der nur in Chur keine Anerkennung fand, wie der Vorläufer Conrad Ferdinand Meyers (Jürg Jenatsch), der Verfasser der historischen Bündner Romane „Donna Ottavia“ und „Die Familie des Saß“ Joh. Andreas v. Sprecher († 1882) nahe daran streiften und der kommandierende k.k. General Arthur v. Sprecher († 1912) sowie der k.k. Feldzeugmeister Daniel v. Salis († 1919) im Auslande ihrem Vaterstädtchen hohe Ehre gebracht haben, wie der erste Bündner Bundesrat, Ingenieur Simon Bavier, der spätere Schweizer Gesandte in Rom († 1896) und der große Wohltäter Hermann Herold († 1940) in Paris und der Schweiz. Was die Churer aber von jeher auszeichnete, war ihre Zähigkeit, man darf wohl sagen Verbissenheit und Steckköpfigkeit bis in Nebensächlichkeiten und Kleinigkeiten, über die sich Menschen, die mit dem großen Weltgeschehen in engerem Kontakt gestanden sind, wohl leichter hinweggesetzt hätten. Als Beispiel seien nur die Jahrhundert langen Reibereien zwischen dem, gewiß doch eher bescheidenen, bischöflichen Hof und der erst allmählich erstarkenden Bürgergemeinde, die noch um 1800 nicht viel mehr als 3000 Seelen zählte, genannt und die doch sehr spießbürgerliche Tatsache erwähnt, daß noch im 18. Jahrhundert das sog. „Brillentor“ zwischen Hof und Stadt gebaut wurde, so quasi als Quarantäne und Schlag-

baum zwischen zwei Weltanschauungen. Diese ängstliche Abgeschlossenheit der Churer Bürgerfame ist unso auffallender, weil doch durch das Castrum Romanum schon kaiserliche Heere, 355 wahrscheinlich sogar Kaiser Konstantius selbst gezogen und weil die Raetischen Kohorten, seit Marc Aurel 174 sogar eine Raetische Legion, das weite Römische Reich bis nach Kleinasien kennen gelernt hatten. Das gleiche wiederholte sich später unter den Franken, Karolingern, von denen noch Urkunden im bischöflichen Archiv liegen, Ottonen, Hohenstaufen bis auf Kaiser Sigismund, die teils selbst, teils mit ihren Heeren durch Chur gezogen sind. Aus der Churer geistlichen Schule seien der erste Abt von St. Gallen und der erste Bischof von Konstanz hervorgegangen, und auf dem Churer Bischofsstuhl saßen engste Mitarbeiter und Vertraute der Kaiser, so zur Zeit Karls des Großen Remedius, der Freund Alkuins, seines Kanzlers, sowie zur Zeit Otto des Großen Hartbert und Karl IV., Peter der Böhme. Aber das farbte auf die Churer offenbar nicht ab. „Auswärtige“, in Schuls würde man ihnen das Epitheton ornans „forestiers piertschs“ geben, haben von Chur aus ganz bedeutende Rollen gespielt oder Laufbahnen genommen wie z. B. die Bischöfe und zugleich Landesherren der Viktoriden-Familie aus dem Bündneroberlande, deren letzter - Tello - in seinem berühmten Testament kurz vor der Regierungszeit Karls des Großen eine der wichtigsten Urkunden über das damalige Bild unseres Rheingebietes hinterlassen hat, wie ferner zwei der kunstliebendsten Bischöfe Ortlieb von Brandis (1458-1491) aus einem Berner Dienstmannengeschlecht, das in Maienfeld und Baduz saß, und Benedikt von Roost († 1754), einem Tiroler, die beide stark nach der österreichisch-habsburgischen Seite hingen. Weiterhin seien hier genannt der Churer Reformator und Naturforscher Johann Fabricius Montanus, ein Elsässer, der 1556 mit seiner Frau und seinen Kindern bis auf zwei Söhnelein von der Pest dahingerafft wurde, nachdem er Bullinger mehrmals flehentlich gebeten hatte, ihn von dem steinigen Churerboden wieder abzuführen; die beiden Pontifella aus dem Bergell leuchten an der Lateinschule zu St. Nicolai wie der noch berühmtere poeta laureatus Simon Lemnius aus dem Münsfetal, der Dichter der „Raetis“, der zeitgenössischen ausführlichsten Verherrlichung der Calvenschlacht, in die er aber auch lauge Verse alter Klassiker hinein-stahl, der sich sogar mit Luther verzankt hatte, und dem deshalb die Ehre zuteil wurde, von Ephraim Lessing „gerettet“ zu werden. Im 18. Jahrhundert gründete der Physiker und Mathematiker Martin Planta aus dem Engadin mit dem Paedagogen Nesemann aus Deutschland die erste höhere Mittelschule von Chur aus in Zizers, die Vorläuferin derer von Zizers, Haldenstein, Marschlins wie derer von Jenins und Reichenau. Und zu ihrer Zeit wirkte Lambert, die spätere Zierde der Akademie Friedrich des Großen, als Hauslehrer in der Familie des envoyés Peter von Salis im „alten Gebäu“, dem heute noch schönsten Churer Patrizierhaus. Lambert habe auch die wissenschaftlichen Grundlagen wie z. B. die Berechnung der Veränderungen im Grundwasserspiegel für die große Pleissurkorrektion von 1763/65 geschaffen, die sich nun schon 180 Jahre bewährt hat. War Lambert ein Elsässer, so war der große Bündner Naturforscher

des 19. Jahrhunderts, Theobald, ein Pfälzer. Angelika Kaufmann, 1741 zu Chur geboren, war vom Vater her eine Boralbergerin und der Komponist Laib (Wo Berge sich erheben) aus Deutschland zugewandert. Wie auf wissenschaftlichem und künstlerischem Gebiet, dominierten in Chur auch in historisch schicksalsschweren Tagen, wie z. B. in den Intriguen des Engadiners Jürg Jenatsch († 1639) gegen den französischen Edelmann Herzog Rohan, Auswärtige, und erst im Anschluß des alt und schwach gewordenen Freistaates der Drei Bünde hielten Churer Patrioten, Escharner und andere, fest zur Schweiz. Stellten die Bürgerfamilien Escharner, Bavier, Buol, Salis bis tief in das 19. Jahrhundert auch noch weitaus die meisten Bürgermeister, so ist seit dem letzten Bürgermeister und ersten Stadtpräsidenten 1875 aus der alten Churer Bürgerfamilie Gamfer, deren letzter männlicher Sproß erst kürzlich verstarb, also seit bald 70 Jahren überhaupt kein Altbürger von Chur mehr auf unserm Stadtpräsidentenstuhl gesessen.

Diese etwas lange Einleitung schien nötig um die Zurückhaltung einerseits und das Festkleben hinter seinem Gartenzaun andererseits zu schildern, aus der sich dann die Richtlinie «chi sta bene non si muove» für den Durchschnitts-Churerbürger aller Jahrhunderte verknüpft hat. Zu dessen sehr triftigen, ernstern und eher traurigen Rechtfertigung dieser Entwicklung muß aber unterstrichen werden, daß große Stadtbrände, so besonders die von 1464 und 1574, verheerende Seuchenzüge von 1300-1635 fünfzehn große Pleissurüberschwemmungen wie die von 1626, 1697, 1725, 1747, 1762, das arme Chur gerade dann trafen, wenn es einem erfreulichen Aufschwung entgegen zu gehen schien. In der Stadt selbst sind auch keine großen Vermögen verdient worden, weil eine zu starre Zunftverfassung die dauernde Niederlassung industriegewandterer Flüchtlinge sowohl während der Reformation aus dem Süden als nach der Aufhebung des Ediktes von Nantes (1685) von Frankreich her eher erschwerte. Ja einer recht betriebamen französischen Emigrantenkolonie, die eine zeitlang sogar ihren eigenen reformierten Prediger hielt, wurde noch zu Anfang des 18. Jahrhunderts die Ausübung ihrer Gewerbe verwehrt, was dieselbe zur Abwanderung zwang. Zu all dem Mißgeschick und Unverstand sah der Churer aller Zeiten auch noch aus nächster Nähe im Ringen der Mächtigen Europas, welche die Bündnerpässe haben mußten, von den Römern zu den Goten und Franken zu den Kämpfen zwischen Kaiser und Päpsten, in den Bündnerwirren zur Zeit des dreißigjährigen Krieges, ebenfalls einem Kampf um unsere Pässe, diesmal von Frankreich und Venedig gegen Österreich und die damals spanische Lombardei, soviel niedere politische Winkelzüge, daß ihm die Luft verging, seine eigenen Finger zu verklemmen. Er duckte sich, und da er wie viele andere Bündner und Eidgenossen auch zu den Schlaubergern gehörte, die eine so kurze Haut haben, daß wenn sie ein Auge zudrücken, die Hand aufgeht, so drückte er oft sogar beide Augen zu, wofür die vielen stattlichen Bürgerhäuser, das gute Duzend noch fast rein gotischer Stuben und Säle, vorab der Churer Ratsaal von 1494, wie das Prunkzimmer im Antistitium, des früheren Absteigequartiers des Abtes von Disentis, erbaut vom Abt Johannes Schnogg (1467-97), wie im



Hoffellerei mit Brillentörchen in Chur (Zeichnung von L. Robock)

Hause des Bischofs Ortlieb von Brandis und die, wie der Ratsaal von Architekt Martin Risch, stilgerecht restaurierte Chorherrenstube, das untrügliche Zeugnis ablegen. Aus Jahrgeldern, Zollpachten und Transportgeschäftseinnahmen sind wohl überhaupt die meisten unserer vielbestaunten Bündner Palazzi und Residenzen erblickt. Der Churer Spießherz sah das aus seiner Philosophenecke schmunzelnd an und tröstete sich mit dem allgemein beliebten etwas platten „Wie Gott will, ich halt still“. Würde ein Auswärtiger sich diese etwas herbe Kritik über dem Typus des Alt-Churerbürgers erlauben, so würde ihm sicher als Losholz ein Kloster „Bürgerprügel“ angeboten wie seinerzeit dem Churer Neubürger W. J. Holzboer, als er mit seinem Davos-Engadinbahnprojekt Chur abfahren wollte, aber gestützt auf einen bald 400jährigen Bürgerbrief darf wohl eher einmal die ungeschminkte Wahrheit eingestanden werden, haben wir ja doch eigens das Scalaertobel für die Abbüßung unserer Sünden reserviert, in dessen furchterregenden Sang des Alt-Bürgers Fischer aus der Mitte des 19. Jahrhunderts es heißt:

Wer nicht an Geister glauben will  
Soll nach Scalaera gehen  
Dort hat der Teufel oft sein Spiel  
Dort kann er Geister sehen  
Gespenstige Gestalten  
In diesem Tobel walten.

Nach alten Sagen soll hier sein  
Der Churer Fegefeuer  
Wer recht nicht tut im Leben  
Muß sich dorthin begeben.





Und nachdem alle Sünder und Strafen schön gruppiert und beschrieben sind wie in der divina comedia, werden die Nichtbürger, die man im alten Chur „Beisfäß“ nannte, noch scharf abgelehnt durch die Schlußverse:

Die schlechten Beisfäß kommen all  
Direkte in die Hölle  
Es wäre ein zu großer Schwall  
Für jene kleine Stelle  
Nur Churer sind so nobel  
Zu kommen in das Tobel.  
Es ist ihr Privilegium  
Das „Gmeingut“ ihrer Geister  
Nur sie rumoren dort herum  
Dort spielen sie den Meister  
Und diesen alten Glauben  
Soll mir kein Beisfäß rauben.

Wie ging nun die bauliche und Verwaltungs-Entwicklung dieser Siedlung, über die wir bis zur ersten Jahrtausendwende unserer Zeitrechnung nur sehr wenige urkundliche und Ausgrabungsbelege haben, vor sich? Die Raeter-Illyrer hatten wohl schon auf dem Hof-felsen eine feste Niederlassung gegründet, die aber nur

durch Kohlenschichten und den rätselhaften Schalenstein bei der St. Lucikapelle am Mittenberg sehr schwach angedeutet bleibt, bis eigentliche Artefakte gefunden werden. Die römischen Ausgrabungen beweisen eine größere, sorgfältig ausgebaute Bohnkolonie auf dem linken Plessurufer im Welschdörfli und auf dem Hof auch einen vorgeschobenen Flankenschuß der Welschdörfli-Siedlung auf der Felsrippe am rechten Plessurufer. Die Einzeichnung der Station Curia auf den beiden römischen Reiseroutenfarten des 3./4. Jahrhunderts sowie bedeutendere Münzfunde im Welschdörfli und am Pizofel belegen auch die wachsende Bedeutung von Chur schon vor der ersten Nennung eines Bistums Chur 452. Nach Christian Rind „Die Stadt Chur in ihrer ältesten Geschichte“ soll die romanische Bezeichnung „Cuera“ für Chur noch aus der vorrömischen Zeit stammen und die Hofiedlung ursprünglich Marzöls geheissen haben, wie heute noch der Turm des Bischöflichen Schlosses Marzöl, dessen Unterbau zur römischen specula gehört habe. Auch Hubschmied beweist, daß „Cuera“ vorrömisch ist. Der bischöfliche Archivar Simeon schreibt in seinem „Begleiter durch die Kathedrale von Chur“ 1914, „Auf den Grundmauern eines Turmes des römischen Kastells erhob sich bereits mitte des 8. Jahrhunderts die Domkirche, ursprünglich ein Werk Tello, des großen Bischofs und würdigen Praeses von Nätien“. Noch mindestens zwei bis drei Jahrhunderte älter muß hier eine Kirche und das Kirchlein gewesen sein, das an der Stelle der jetzigen St. Luzikirche stand, von wo der Chronist und „Sammeler“ oder wie man dem sagen will, Aegidius Tschudi, die ganze Grabplatte aus Tirolermarmor für den Churer Bischof Valentinian (um 548) auf seine Burg Kraepelang „rettete“, wo sie, gerade als der große Inschriftenforscher und Roemologe Mommsen in Zürich dozierte, in einem Neubau bis auf einen kleinen Rest, der heute im St. Gallermuseum liegt, vermauert wurde. An der direkten Linie vom Römer Kastell und dem Bischofsitz auf dem Hof zum Plessurübergang und von dort in die Römerwohnstätten um die heutige Markthalle und die Pedolinsche Tuchfabrik klebten sich allmählich Wohnstätten und Handwerksstätten, die auf der Plessurseite bis gegen das heutige Messerplätzli und Gäßli größtenteils noch auf die Felsrippe fundiert, leicht zu verteidigen waren, auf der Nordseite der Kirchgasse, der obern Gasse aber durch eine erste Schutzmauer gedeckt gewesen seien, welche das Martinshospital-Kirchengelände einbezog über den heutigen Martinsplatz durch die Häuser Rich und Balaer zum Turm an der Nordfassade des ehemaligen Sprecherhauses unweit des Gansplatzes lief, von dort bis zum Obertor, aber durch keine Fundamentreste mehr nachgewiesen werden kann. Deuten am Ende der Praximerausgang und der Sprecherhaus-Turmstrumpf sowie die Bezeichnung „archas“ für diesen Stadtteil an, daß das erste Stadtquartier schon dort abschloß und der Übergang über die ungezügelte, noch lange nicht so tief eingefressene Plessur ungefähr vor dem Praximerbogen, der seinen Namen nach Dr. Fritz von Jecklin von einer Familie Praxim hat, die aber erst 1555-1685 dort wohnte, defensiv besser gedeckt lag. Dann erklärte sich auch der Bruch in der Oberaasserichtung gerade beim Praximerbogen leichter. Wohl schon Otto der Große (936-973) wird aber, nachdem er den Churer Bischof Hartbert zum

Bündner Pässe-Hüter erhoben und dementsprechend belehnt, zum alten Obertor hinaus nach Disentis und, wie belegt, über den Lukmanier weitergezogen sein. Vom Obertor zog sich damals die weiter ausgreifende zweite Umfassungsmauer bis zu einem in der Stadtperspektive um 1630 noch eingezeichneten, heute nicht mehr vorhandenen Turm, dann der Nordseite der Untergasse nach durch das jetzige Bernina- und Capellerhaus über den Kornplatz durch die Glocke, das Maßnerhaus, wo man bei Neubauten überall auf dicke Mauerreste gestoßen war, lief weiter zum Freieck, wo ein Stadtausgang und Verschluß, Clavuz genannt, gestanden habe, von dort zum Südwinkelquartier und schloß am Marsölturm wieder an den Hof. Das „Grafenhaus“, vielleicht der Sitz eines höhern Beamten des Königs oder seines Grafen, der nicht zu nahe am Bischofsitz residieren wollte, soll im spätern Salisgut zum Rotenhaus im Süßen Winkel gestanden haben. In Hans Bernhards Dissertation über die Siedlungsgeschichte von Chur 1937 ist eine gute Skizze der drei Ringmauerzüge zu finden, in der aber nach Rind Obertor und Malteserturm schon in den ersten Umfassungsgürtel einbezogen sind. Außerhalb auch noch der zweiten Ringmauer, aber innerhalb der dritten längs der heutigen Grabenstraße lagen bewehrte Höfe, wie vor allem Planaterra an der Regularkirche, einer alten Churer Dienstmannenfamilie gleichen Namens, die mit einer Familie Imburg (im borgo) verwandt war, gehörend, wie ferner „Sala“ östlich anstoßend an den Hof Clavuz zwischen den heutigen Hotels Lukmanier und Weiskreuz vor dem Clavuztörchen gelegen. Das Lukmaniergäßchen hieß noch bis zu Ende des 19. Jahrhunderts Schlawuotzer Gasse. Das Wort Sala, das wir von Salez im St. Galler Rheintal an der Nordgrenze der romanischen Sprache bis Saluz im Oberhalbstein, von Saluns im Bündner Oberland bis Sala im Unterengadin immer wieder finden, bezeichnet wohl allgemein einen Herrenhof. Auch die Lokalnamen Sennhof, Karllhof deuten auf gleichen Ursprung und Zweck hin. Neben diesen weltlichen Zinshöfen hatte das Kloster Pfäfers auf dem linken Plessurufer in Salvatore große Baum- und Weingärten, von deren Gebäulichkeiten der Kirch- turm, unten mit sog. gestricktem Plessurbollenmauerwerk, Ökonomiegebäude mit Turm, datiert 1524 bis in unsere Zeit, stehen geblieben sind. In der Kusterei lag der Chorherrenhof und auch das Kloster-Hospiz Sankt Margrethen, dem Kloster Churwalden gehörend. Sankt Nicolai am Kornplatz, der noch auf dem Stadtplan von 1835 Klosterplatz heißt, war 1272 ausdrücklich außerhalb der damaligen Stadtmauer, mit Herberge-Spitalnebenzweck erstellt, eingerichtet worden. Nach Rind hatte die Gemeinde zu Chur (populus Curienfis) das Recht, den Bischof zu wählen und verwaltete sich recht unabhängig, bis dann Otto I. die Macht über die Stadt und die Pflicht zur Bewachung und Offenhaltung der Bündnerpässe dem Bischof Waldo und dessen Nachfolger Hartbert, seinem getreuen Berater und Vasall, übertrug. 958 gab er die halbe Stadt Chur, die Laurentiuskirche auf dem Domplatz, die Martinskirche, das Klosterlein St. Hilarien samt Zoll und Münze zu Chur und zwei Jahre später auch noch den hiesigen Königshof dem Bischof. Die armen Churer Bürgerleute und die Bäuerlein der Umgebung durften nurmehr für den gnä-









**Bilder aus Alt-Chur.** Oben links: Westausgang vom Bärenloch, eines der ältesten Quartiere Churs. Oben rechts: Malthejer Turm. Unten links: Bürgerhäuser am Martinsplatz mit Kirchenportal. Unten rechts: Bürgerhäuser an der Kirchgasse. (Phot. Salzborn, Chur).

be-  
wie  
om  
eite  
ive  
an-  
ach  
den  
tan  
zen  
und  
ort  
vie-  
Sitz  
en,  
soll  
fel  
ber  
ute  
ber  
ten  
och  
ten  
sfe,  
ner  
die  
ar,  
Dof  
ind  
uk-  
hr-  
vir  
ze  
in,  
er-  
ein  
N-  
ven  
ers  
m-  
ch-  
rk,  
in  
ag  
nt  
nt  
on  
ab  
en-  
die  
ven  
ig,  
die  
er-  
rt-  
ig-  
che  
ein  
bei  
em  
die  
tä-

digen Herrn arbeiten und zinsen. Es ist deshalb wohl kein Zufall, daß auf dem ältesten uns erhaltenen Bild von Chur in der Chronik von Sebastian Münster ein gerupftes Zinsbäuerlein, das auf einem ganz leeren Leiterwagen zum Untertor hinausfährt, eine Faust gegen die Stadt macht. Bürger und Bauern dienten die nächsten Jahrhunderte meistens nur noch als Kompostschicht, aus der einige wenige glücklichere Pflanzen ihre Nährsalze zogen. Den Bau des dritten Ringmangürtels, der der Stadt noch ihr heutiges Ansehen gab, datiert Kind nach dem großen Stadtbrand von 1464 bis zur Jahrhundertwende, also in die Ruinierungsjahre von Chur als „freie Reichsstadt“, während ihn Hartmann und Schorta 100 Jahre früher ansetzen. Die Spuren der ganz alten civitas Curienfis und ihres, dem ältesten Ringmangürtel vorgelagerten vicus haben schon große Brände am Ausgang des Mittelalters samt den ausgehenden Schutzbauten so gründlich zerstört, daß auch die noch erhaltenen ältesten Stadthäuser am Bärenloch nicht weiter als bis in das 15. Jahrhundert zurückreichen. Die früheren Wohnstätten waren wohl meistens nur Holzbauten, aus denen die bis in unsere Zeit verschont gebliebenen Wehrtürme und Kirchen, als Zufluchtsstätten in der Not emporragten, und mit den ersten Flußübergängen haben die früher gefürchteten Hochwasser der Pleffur so gründlich ausgeräumt, daß man nicht einmal ihren genauen Standort mehr feststellen kann. So sind ja noch 1762 von der stehengebliebenen Pleffurfallmauer auf dem Sand alle Übergänge außer dem Kett auf dem Sand und dem im untern Säuggell weggerissen worden. Über den Ausklang des Mittelalters und der Feudalzeit bis zu einem nächsten Wendepunkt in der Stadtgeschichte, dem Stadtbrand von 1464 und dem Versuch zur Erhebung zur Reichsstadt, orientieren am zuverlässigsten P. C. Planta „Verfassungsgeschichte der Stadt Chur im Mittelalter“ 1879, Dr. H. Casparis „Der Bischof von Chur als Grundherr im Mittelalter“ 1910, Dr. Robert v. Planta-Fürstenauf „Über die Sprachgeschichte von Chur“ Bündner Monatsblatt 1919 und die ausgezeichnete Beilage zur Festschrift Jakob Jud 1942 von Andrea Schorta „Das Landschaftsbild von Chur im 14. Jahrhundert“. Bis um 1400 sprach man in Chur noch vorwiegend romanisch, nach Campell sogar bis in die zweite Hälfte des 15. Jahrhunderts, weshalb in der Stadt und auf Stadtgebiet viele romanische Namen wie z. B. Planatera, Scaletta, Schlavuoch, Daleu, Litt, Quadra, Trist, Foral bis in unsere Zeit gebräuchlich geblieben sind. Der Name Pleffur sei nach R. v. Planta das älteste und einzige Überbleibsel aus der vorrömischen ja sogar vorkeltischen Sprache, nämlich urraetisch und bedeute einfach „Fluß“. War auch das Churer Romanisch schon seit der Zuwanderung der süddeutschen Dienstmännern und Burgwächter-Familien, wie der Walser stark von deutschen Worten durchsetzt, so verdrängten es doch erst die zum Wiederaufbau der Stadt nach dem großen Brande von 1464 zugewanderten vielen Handwerkerfamilien aus Flechtenstein, Vorarlberg und Süddeutschland, denen nach auf 50 Jahren auch noch Glaubensflüchtlinge aus diesen Gegenden folgten, wie aus dem ältesten erhaltenen Tauf- und den Bürgerrealftern augenfällig belegt wird. War der scultarius (Schult-

heiß), der mit seinen wenigen Gehilfen die kleine Bürgerschaft von Chur ziemlich unabhängig geleitet hatte, durch die bischöfliche Macherweiterung der Dtionen zur Verhütung nochmaliger Plünderungen und Brandschätzungen seitens der Sarazenen, Awaren und anderer Raubvölker, abgeschafft und ein vicodominus als Statthalter des Herrn Bischofs zum obersten Leiter des Städtleins eingesetzt worden, der mit einem Ammann, einer Art Marktaufseher einem Proved, gut deutsch: Vorseher, nach neuestem Muster „Fürsorger“, schlecht übersezt Profetrichter, und noch einem Kanzler das Gemeinlein ganz nach den bischöflichen Wünschen und Absichten leitete, so brummt die Churer weiter. Als gar der Böhme Peter Zelito erst 25jährig vom Papst direkt auf den Churer Bischofsstuhl gesetzt wurde, sich in die Nachenschaften der mehr oder weniger braven Erbin Tirols, Margareta Maultasch, die 1363 unser östliches Grenzland an Habsburg-Österreich „vermachte“, mischte, und da dieser „schwarze Peter“ überhaupt lieber am Hofe des Böhmen-Kaisers Karl IV. auf dessen prunkvollen Schlössern Hradschin zu Prag und Karlöftyn, auch in Böhmen, als auf seinem baufälligen Turm zu Chur weilte und ernstlich versuchte, sein Bistum auch ganz dem Kaiser und Österreich auszuliefern, da schreckten sogar auch die Churer auf und schlossen sich 1367 mit den andern Gotteshausleuten zu Zernez zu einem Selbsthilfebündnis zusammen, aus dem dann der Gotteshausbund mit Chur als ständigen Vorort emporsprang. In den gleichen Jahrzehnten schweiften nach häufigen Fehden, nach natürlichem Abgang oder Mißwirtschaft der bisherigen Dynastengeschlechter zwei weitblickende Äbte von Disentis, Johannes von Ilanz 1395 und Peter von Pontanningen zu Truns 1424 den Obern Bund zusammen und der Tod des letzten Freiherrn von Toggenburg – eines Haupterben des mächtigen Raetischen Dynastengeschlechtes, derer von Baz, – des Friedrich von Toggenburg, der auf Solavere bei Grüsch im Prättigau geboren war, fügte 1436 auch noch den dritten der Dreibünde, die seit der heroischen Calvenschlacht 1499 bis zu ihrem Untertauchen in der Eidgenossenschaft (1803) unter sich und unter ihren nur zu freien Gerichtsgemeinden bedauernswert viel Uneinigkeit, so besonders in den Schreckenstagen des Prättigaus 1622, hatten, und nur selten mehr Zeit und Einsicht zu segensreicher staatsmännischer Zusammenarbeit fanden. So war es auch möglich, daß die glänzendste Machtentfaltung des Bischofs von Chur erst in die Dezennien nach der Entstehung unserer drei Volksbünde fiel, als der hochgebildete, weltgewandte Diplomat und einflußreiche Reichsfürst Ortlieb von Brandis 33 Jahre auf dem Churer Bischofsstuhle saß, der mit wachsendem Erfolge trotz verschiedener Proklamationen des immer einflußloser gewordenen kaiserlichen Hofes die Erhebung von Chur zur wirklichen freien Reichsstadt immer wieder zu hintertreiben mußte. In der sehr eingehenden, umfangreichen „Geschichte des Bistums Chur“ 1907/09 hat der hochgelehrte Domherr und Professor Dr. J. C. Maier gerade die Persönlichkeit des Bischofs Ortlieb, dem wir vier der schönsten Churer Kunstschatze verdanken, den Hochaltar, das Sakramentshäuschen und den Brandis-Sarkophag in der Domkirche sowie die rein gotische Stube in seinem Privathaus an der Reichs-



Bilder aus dem alten Chur: Oben links und rechts: Bischöfliches Schloß. Unten links: Alte Türe an einem Bürgerhaus in Chur. Unten rechts: Bild gegen die Hoffellerei. Unten Mitte: Stille Gasse mit Kirche (Photos Salzborn, Chur)

ine  
itet  
Dt  
und  
und  
us  
ter  
m.  
gut  
r",  
ler  
sen  
er.  
om  
de,  
den  
fer  
e",  
ber  
ien  
rl.  
ien  
is,  
en,  
en  
nez  
nn  
ort  
en  
ber  
sei  
nz  
en  
ei,  
ch,  
z,  
sei  
sch  
al.  
d,  
zu  
g  
us  
ht  
n,  
st,  
en  
l.  
ß,  
uf  
m  
er  
ag  
er  
n,  
99  
E.  
b,  
n,  
en  
in  
s,



gasse, und die letzte Entfaltungsperiode der weltlichen Macht des Churer Bistums besonders treffend herausgeschält. Während der Vorgänger Ortlieb als Schützing und Werkzeug des habsburgischen Kaisers von der Salzpflanzenverwaltung zu Hall aus kurzerhand auf den Churer Bischofsstuhl gedrückt worden war und sich mehr um die Erweiterung des Engadiner Bergbaues, möglichst im Kontakt mit den Tirolischen und Scarler Bergwerken in erzhertzoglichem Besitz Verdienste erworben hatte, nannte sogar der Herzog von Mailand anlässlich des Todes von Bischof Ortlieb in einem Brief 1491 an das Domkapitel diesen „einen in jeder Beziehung verehrenden Praelaten“. Ortlieb gelang es, das stark verschuldete Bistum wieder finanziell frei zu machen und sogar weite Herrschaftsrechte aus Sagisch-Belmontscher Hinterlassenschaft dazu zu kaufen. Er ließ den Venzerheidsee stauen, gab Benedikt Fontana 1473 die Vogtei zu Reams, schickte den Eidgenossen mehrere hundert Kriegsknechte nach Giornico und dem Kaiser 600 Mann für einen Krieg gegen Ungarn. Der Kaiser übertrug ihm wichtige Gesandtschaften, wie solche an das „Fräulein von Burgund“, die spätere Gemahlin seines Sohnes Maximilian. Des öfters stand er auch vor der Tagesatzung der alten Orte wie vor Mailändischen Machthabern und diente besonders auch als treuer Sohn seiner Kirche dem Papste.

Und diesem mächtigen Reichsfürsten gegenüber wollte die kleine Burgschaft Chur auch Reichsstadt werden. Man stelle sich einmal vor, oben auf dem Hof der Reichsfürst und am Fuße seiner Burg ein freies Reichstädtlein von bescheidenstem Ausmaß, wie die Hohenstauffer-Reichstädtlein um Bern, Laupen usw. Archivar Fritz Jecklin hätte seine Studie von 1895 „Chur als Reichsstadt“ treffender überschreiben sollen: „Krähwinkel will Großstadt werden“. Die Bettelei um die Erhebung zu einer freien Reichsstadt geht auf die Durchreise des Kaisers Sigismund 1413, des jüngeren Sohnes von Karl IV. aus dem Lothringisch-Böhmischen Hause und Nachfolger seines Bruders, des milden Wenzel, zurück. 1413 nennt sich der Werkmeister von Chur, der Vorstehende des Rates, zum ersten Mal Bürgermeister. Sigismund, unter dem während des langen Konzils und Päpstreits von Konstanz (1414 bis 1418), auch sein böhmischer Landsmann Johannes Huß verbrannt und dadurch zum czechischen Märtyrer und Nationalhelden bis auf die Gegenwart erhoben wurde, reiste mit großem Gefolge und Böhmischer Leibwache, spendete Privilegien und Gnaden nach links und rechts, oft die einen den andern widersprechend. Von Chur und Disentis ist nur überliefert, daß er die Gastfreundschaft des Bischofs wie des Abtes recht ausgiebig beansprucht und danach sein Quartier am Südfuß des Lukmaniers recht dürftig befunden habe. Von seinem Verbrauch in Bern weiß man noch Eingehenderes, u. a. auch, daß sein eigener Hofmeister dem Berner Schultheiß geraten habe, ja nicht etwa kostbares Geschirre und Besteck aufzulegen. „denn die Böhmen, die im Gefolge des Kaisers sind, können nicht anders, sie müssen stehlen“. Schon der Vater Sigismunds, Karl IV. (1347-78), hatte ja ein besonderes Interesse für das Paß-Bistum Chur, das er wohl am liebsten samt Tirol verschluckt hätte, wie schön angedeutet. Auf seinem wunderbaren

Schloß Karostyn (Karlsstein) zeigte man uns eine Zelle, in welche der Kaiser über eine längere Bußzeit jedes Jahr einmauern ließ und in welche man ihm nur durch ein Kanälchen täglich sein Fastenspeisenäpfchen hineingeschoben habe. Seine Frau sei eine berühmte Reiterin und Jägerin und so stark gewesen, daß sie ein Hufeisen in der Hand zerdrücken konnte. Auf diese Schilderung unseres Führers meinte ein sarkastischer Schweizer Generaldirektor trocken: „Jetzt begreif ich, daß der arme Kaiser sich jährlich wenigstens für kurze Ferientage einmauern ließ“. Man begreift aber auch, warum der Erstgeborene dieser Brunhilde der wilde Wenzel (1378-1400) wurde, der weniger in der Gesellschaft als im Kartenspiel Unsterblichkeit erreichte. Chur hat auch dieser Böhmenkaiser mit wichtigen Gerichtsstandeserleichterungen bedacht. Als Kaiser abgesetzt, regierte er noch 19 Jahre Böhmen und war sicher nicht der schlimmste der ganzen langen Reihe der „Kronenwirte“ gewesen. Auf den Schwiegersohn Sigismund folgte dessen Vetter Friedrich III., der Langlebige (1440 bis 1493) aus dem Hause Habsburg, der in seiner Regierungsdauer nur noch von dem vorletzten Kaiser seines Hauses, Franz Josef (1848-1916) weit übertroffen wird. Das Haus Habsburg-Osterreich wurde immer mehr zum Erbfeind der Drei Bünde, je wichtiger die Bündner Pässe für die Verbindung von Osterreich mit der Lombardei unter Umgehung der Republik Venedig waren. Dem wankelmütigen Friedrich mußte der kluge, zielbewusste Bischof Ortlieb, sein Zeit- und Weggenosse (1458-1491), immer wieder die Stange zu halten, aber Friedrichs Sohn Maximilian, ein weitblickender „Großkaufmann“ wie seine Schweizer Ahnen Rudolf und Albrecht von Habsburg, ging dann schon rücksichtsloser auf das Ganze:

Die Osterreichers Lebensweisheit:

Wer nix erheiratet, nix ererbt

Der bleibt en arm Luder bis er sterbt

hat er in die poetischere Form vergolbet:


bella gerunt alii tu felix Austria nube

quae dat Mars aliis dat tibi regna Venus.

Was er für ein geriebener, skrupelloser Geschäftsmann war, beweist wohl auch schlagend sein Angebot von 1509, also bloß 10 Jahre nachdem ihn die Eidgenossen und Bündner im Schwabenkrieg zu ihrer Haustüre hinausgeworfen, die Herrschaft Brandis, die von Baduz über Maienfeld reichte, also den Schlüssel zu Chur und den wichtigsten Bündnerpässen bildete, zu kaufen, mit andern Worten gesagt: zum Fenster wieder hineinzufsteigen. Diesmal erkannten die Churer und andern Bündner rechtzeitig die Gefahr und was noch merkwürdiger ist, sie boten auch einen etwas höheren Kaufpreis als der sparsame Habsburger und erhielten dieses wichtige Vorland, ohne welches die folgende Bündnergeschichte wohl einen ganz andern Verlauf genommen hätte. Der schlaue, aber nicht immer sehr glaubwürdige Regidius Schudi wollte ja auch damals Untervaz mit einem begehrliehen Blick auf das Freistättchen Haldenstein für die alten Orte kaufen, um den Churen und Bündnern noch ungenierter in ihre Fenster gucken zu können.

Und in den Jahren, als die Jungfrau von Orleans

ver  
fie  
fu  
un  
Ei  
de  
fu  
un  
jel  
au  
un  
ste  
bl  
sto  
ad  
  
14  
hi  
sto  
be  
be  
sch  
hü  
me  
pl  
vo



Stadtbild von Chur um das Jahr 1830 nach einem Bild von Figi.

verbrannt wurde (1431), die Helden bei St. Jakob fielen (1444), Gutenberg die unheilvolle Buchdruckerkunst erfand (1450), die Türken Byzanz eroberten (1453) und Karl der Kühne seine Vernichtungspläne gegen die Eidgenossenschaft schmiedete, klopfte man zu Chur in der Hofgemeinde auf die Tische der Chorherren-Trinkstube (erbaut vom Bischof Johann von Chingen, † 1398) und in der Stadtgemeinde auf die andern, hier von jeher sehr beliebten Stammtische, wahrscheinlich auch auf den prächtigen gotischen mit den vielen Rannen- und Pfannenspuren, der jetzt im Rätischen Museum steht. Ja, und warum klopfte man auf diese Tische? — bloß darüber: ob die Bürgerschaft sich auch freie Reichsstadt schreiben und über dem Steinbock noch den Reichsadler in ihrem Wappen führen dürfe.

Da vernichtete der große Stadtbrand vom 27. April 1464 sozusagen die ganze Stadtgemeinde, während die Hofgemeinde verschont blieb. Das romanische Chur erstand nicht mehr (ältestes Steuervodel 1481 mit mehrheitlich deutschen Namen), denn die kaiserliche Regierung begünstigte die Zuwanderung und Niederlassung deutscher Handwerksleute zum Wiederaufbau der als Passbüterin wichtigen Stadt, soweit es ihre immer schwächer werdende Machtbefugnis noch erlaubte. In drei Diplomen wurde schon 1464 Chur ermächtigt 1. die Reichsvogtei des Bischofs über die Stadt auszukufen, 2. sich

Bürgermeister und Rat selbst zu setzen, 3. ein Kaufhaus zu öffnen, 4. fünf Zünfte: Klebleuten, Schuhmacher, Schneider, Schmiede, Pfister, zu errichten. Nur mit dem Titel Reichsstadt war es aus, wozu wohl auch noch die lieben Gotteshausleute selbst mitgeholfen haben, denn das: „na buc de Cuera“ (Nein nichts von Chur) war und ist ja die Parole unseres Landvolkes von jeher, und sie wollten lieber selber nichts haben, wenn nur Chur auch nichts hatte. Nach einem nochmaligen Großbrande erwuchs dann das Chur, das wir auf dem sehr wahrheitsgetreuen ältesten uns erhaltenen Stadtbild in der Chronik Sebastian Münsters um 1550 erkennen. Unter den zugewanderten Werkleuten stand jedenfalls Meister Stephan Klain aus Freistadt in Ober-Osterreich an der Spitze, der von 1474 an Stadtbaumeister genannt wird, 1490 die Martinskirche wieder aufbaute, und der wohl auch das Rathhaus so rasch nach dem Brande von 1464 wieder in brauchbaren Zustand stellte, daß schon 1487 auf demselben Gericht gehalten werden konnte. Ihm wird denn wohl auch das Hauptverdienst am Beschluß zum Einbau des, neuestens so stillgerecht von Meister Martin Nisch restaurierten Ratssaales von 1494 zukommen. 1491 war der mächtige und glänzende Bischof Ortlieb von Brandis und 1492 Meister Stephan gestorben, und 1493 verzichtete der schwache Kaiser Friedrich III. zu Gunsten seines energischen, weitsichtigen

den Sohnes Maximilian auf den Kaiserthron. Da schwang sich die eben erst durch deutsches Blut und deutschen Handwerkerfleiß aufgefrischte Bürgerschaft auf, in ihrem Ratsaal einen würdigen Besammlungsort für den ihr durch kaiserliche Huld bewilligten „Bürgermeister und Rat“ zu errichten. Sie wollte damit, wie durch die Erbauung würdiger Junftstuben, von denen noch die der Schuhmacher im Süßwinkel und die der Schneider hinter der Martinskirche ganz in diese Bau-epoche zurückreichen, beweisen, daß nunmehr die Zeit herangebrochen sei, in der die Erhaltung der Nährsalze in der Masse – um im gleichen Bilde zu bleiben, also im Komposthaufen – wichtiger sei, als die doch relativ kurze Glanzzeit der Großfrüchte, die den Haufen zieren. Als Gegenstück zum Ratsaal ließ dann Domdekan von Marmels in den gleichen Jahren die kostbare gotische Decke mit Gefäße in der Chorherrentrinkstube einbauen, die ebenfalls Meister Nisch in glücklicher Weise wieder hergestellt hat. Im ganzen sind in Chur noch ein gutes Duzend gotischer Stuben erhalten. So hatten die guten alten Churer Bürger also mittlerweile genügend Gelegenheit bekommen, ihren Groll oder ihre Freude darüber herunter zu schwemmen, daß durch einen förmlichen Reichstagsbeschluss, datiert Freiburg 22. August 1498, den also Drtlieb von Brandis auch nicht mehr erlebte, der Titel einer freien Reichsstadt endgültig abgeprochen und das Führen des Reichsadlers im Stadtwappen verneht wurde. Mit dem Sieg an der Calven über Kaiser Maximilians Söldner, 8 Monate später, hörte ja der Zusammenhang der Stadt Chur mit dem römisch-deutschen Reiche so ziemlich ganz auf. Trotzdem ist das von deutschen Werkleuten, Handelsleuten, unter denen ein Lienhart als Faktor der Muntprat-Humpiß-Gesellschaft eine Rolle spielte, sowie andern Zugewanderten wieder aufgebaute Chur im Habitus und Wesen das sehenswerte altdeutsche Städtchen geworden, als welches es sich heute noch zeigt. Der Deutsche Junge, der längere Zeit in Zürich arbeitete und unser Land gut kennen lernte, schrieb zwar noch 1861, die Churer seien recht aufgeweckt, sprachgewandt und betriebsam, „nur muß keine anstrengende und ununterbrochene Tätigkeit gefordert werden, denn etwas sübliches Blut ist im Churer allerdings vorhanden“. Das historisch getreue Wandgemälde von Zanolari im Rathauseingang soll an den Empfang der 700 Urner unter Heinrich Wolleb am Vorabend ihres Sieges mit den Bündnern bei Frastenz, wo Wolleb den Heldentod fand, erinnern. (Mohr und Pleth, Ratsaal von Chur.) Der Churer Bürgermeister Hans Luzi von Gugelberg machte die Schlacht an der Calven unter dem Churer Feldhauptmann Heinrich Amann und mit seinem Kriegsvolk die Belagerung von Dyon 1513 mit. Er führte die Churer Söldner 1515 nach Marignano und deckte mit vielen seiner Kameraden das dortige Schlachtfeld. (Balär, Geschichte des Churer Stadtrates 1422–1922.) In Chur selbst hat sich von deutschen Künstlern beson-

ders auch noch Jakob Ruß von Ravensburg im Hochaltar, dem bedeutendsten Schnitzwerk des Schweizerbestandes, sowie im Marmorarkophag für den Bischof Drtlieb von Brandis († 1491) schönste Zeugen seiner Kunst gesetzt.

So treten wir zu Anfang des 16. Jahrhunderts auch in unserm Städtchen mit seinen nur 2–3000 Einwohnern in die Zeiten der ältesten noch erhaltenen Bürgerregister (ab 1524) der Lanzartifel (1526), die Graubünden die Glaubensfreiheit brachten und die Macht des Bischofs gegenüber der Stadt mehr und mehr in den Hintergrund treten ließen, der Wappentafel-Chronik unseres alten Friedhofs, die mit 1529 beginnt und in einer neuesten Publikation „Die Grabdenkmäler auf dem alten Friedhof zu Chur 1943“ zusammengestellt ist und der Sammlung ältester (um 1550) und späterer charakteristischer Bildbelege, herausgegeben als „Altes Churer Bilderbuch“ 1942, beide erschienen bei Bischofberger & Cie. (also eigentlich einer Appenzeller Firma) in Chur. Ich schließe deshalb hier ab, um nicht zu den Wiederkäuern gezählt zu werden, aber auch besonders aus Achtung und Verehrung vor Dr. h. c. Erwin Poeschel, der alles in Bauten, Archiven, Museen und andernorts über Chur noch Erhaltene viel wissenschaftlicher und fachgemäßer in seinem Bündner Bürgerhaus, seinem Bündner Bürgerbuch, schon behandelt hat und im Schlußband seiner prachtvollen Bündner Kunstdenkmäler lückenlos in gewählterer Sprache zusammenfasst wird; in Achtung und Verehrung aber auch gegenüber meinem Altersgenossen Dr. h. c. Benedikt Hartmann, dem Leiter der Bündner Kunstdenkmäler-Kommission, der schon so manche nette Schilderung über alte Churer Verhältnisse und haugeschichtliche Reminiszenzen aus seiner Studierstube herausgelassen hat.

So stehe ich denn zum letzten Mal vor meinem lieb gewordenen Churer Komposthaufen, gleiche mit der Gabel die Nährstoffschichten kommender Geschlechter aus, mische die traurigen Reste der letzten absterbenden Kürbisse, Gurken und anderer Zier- und Deckgewächse der Stocoberfläche in die Schichtlagen und mache meine Gedanken dazu. Es roch nicht immer gut an diesem Haufen und das wird sich auch in Zukunft kaum ändern. Man wird ihm auch weiterhin mit einer Schapfe von Zeit zu Zeit übergießen müssen, damit er nicht ganz vertrocknet, aber er wird dann auch bei einigermaßen verständnisvoller Behandlung von außen her seinen Nährwert noch für viele Kulturschichten behalten, wie er dies seit mehr als 2000 Jahren getan hat. „Bolch, du bist ein grausiger Haufen“ habe einmal ein Landammann statt einer wohlgesetzten Abdankungsrede aus seinem gepressten Herzen in die Landsgemeinde hinausgerufen, als er, entgegen seiner sichern Erwartung, nicht mehr gewählt wurde. Und je mehr man mit der Gabel in der Bündnergeschichte herumstochert, desto geneigter wird man, diesen einfachen Landammann zu unserm klarerkennendsten Bündner Volkspsychologen zu zählen.

U  
Nac  
die  
berg  
besä  
zog.  
Sch  
Gen  
wie  
gent  
die  
ner  
triel  
der  
die  
das  
eine  
hiel  
sich  
date  
tun.  
24.  
"Hä  
zwo  
hoch  
mal  
vier  
"roff  
Mä  
stär  
abe  
jam  
fehl  
An"