

**Zeitschrift:** Bulletin pédagogique : organe de la Société fribourgeoise d'éducation et du Musée pédagogique  
**Herausgeber:** Société fribourgeoise d'éducation  
**Band:** 39 (1910)  
**Heft:** 14

## **Werbung**

### **Nutzungsbedingungen**

Die ETH-Bibliothek ist die Anbieterin der digitalisierten Zeitschriften. Sie besitzt keine Urheberrechte an den Zeitschriften und ist nicht verantwortlich für deren Inhalte. Die Rechte liegen in der Regel bei den Herausgebern beziehungsweise den externen Rechteinhabern. [Siehe Rechtliche Hinweise.](#)

### **Conditions d'utilisation**

L'ETH Library est le fournisseur des revues numérisées. Elle ne détient aucun droit d'auteur sur les revues et n'est pas responsable de leur contenu. En règle générale, les droits sont détenus par les éditeurs ou les détenteurs de droits externes. [Voir Informations légales.](#)

### **Terms of use**

The ETH Library is the provider of the digitised journals. It does not own any copyrights to the journals and is not responsible for their content. The rights usually lie with the publishers or the external rights holders. [See Legal notice.](#)



**Download PDF:** 01.04.2025

**ETH-Bibliothek Zürich, E-Periodica, <https://www.e-periodica.ch>**

# Halles aux Meubles

Rue des Grandes Rames  
et Route des Alpes.



Grandes Expositions permanentes de chambres à coucher de différents styles et de première qualité se vendant à des prix très réduits. — Lits complets, divans, canapés, fauteuils, chaises, armoires, chiffonniers, commodes, etc.



Choix le plus complet de glaces et tableaux à des prix défiant toute concurrence.

On se charge de toute fabrication et réparation de meubles, literie, rideaux, stores, etc.

Travail prompt et soigné.  
Prix avantageux.



FRIBOURG

**J. SCHWAB, tapissier.**

# Librairie, Payot & C<sup>ie</sup>, Lausanne

Publications de M. W. Rosier, professeur.

- Géographie générale illustrée. Europe.** Ouvrage publié sous les auspices des Sociétés suisses de géographie, illustré de 327 gravures, cartes, plans et tableaux graphiques, ainsi que d'une carte en couleur. Quatrième édition. Un volume in-4<sup>o</sup>, cartonné . . . Fr. 3 75
- Géographie générale illustrée. Asie, Afrique, Amérique, Océanie.** Ouvrage publié sous les auspices des Sociétés suisses de géographie, illustré de 316 gravures, cartes, plans et tableaux graphiques. Troisième édition. Un volume in-4<sup>o</sup>, cartonné. . . . . Fr. 4 —
- Géographie générale illustrée. Manuel de Géographie physique,** par E. CHAIX et W. ROSIER. Ouvrage contenant 385 autotypies, figures, plans et cartes, in-4<sup>o</sup>, cartonné . . . . . Fr. 3 50
- Suisse et Premières notions** sur les cinq parties du monde. Manuel-Atlas destiné au *degré moyen* primaire. Ouvrage illustré de 175 figures, dont 46 cartes en couleur dessinées par Maurice BOREL. Troisième édition. Un volume in-4<sup>o</sup>, cartonné. . . . . Fr. 2 —
- Manuel-Atlas** destiné au *degré moyen* des écoles primaires. — *Suisse. Premières notions sur les cinq parties du monde*, par W. ROSIER, professeur de géographie, avec la collaboration de H. SCHARDT, professeur, auteur de la partie cantonale vaudoise, H. ELZINGRE, professeur, auteur de la partie cantonale neuchâteloise, et de M. BOREL, pour le travail cartographique. Ouvrage adopté par les Départements de l'Instruction publique des cantons de Vaud, Neuchâtel et Genève, illustré de nombreuses figures et de cartes en couleur. Troisième édition. Un volume in-4<sup>o</sup>, cartonné. Fr. 2 25
- Manuel-Atlas** destiné au *degré supérieur* des écoles primaires. — *Notions sur la Terre, sa forme, ses mouvements et sur la lecture des cartes. Les phénomènes terrestres. Géographie des cinq parties du monde. Revision de la Suisse.* — Ouvrage adopté par les Départements de l'Instruction publique des cantons de Vaud, Neuchâtel et Genève, et contenant de nombreuses gravures, en particulier 65 cartes en couleur dans le texte et 2 cartes de la Suisse hors texte, dessinées par M. Maurice BOREL. 2<sup>me</sup> édit. Un vol. in-4<sup>o</sup>, cartonné. Fr. 3. —
- Premières leçons de géographie** destinées à l'enseignement secondaire. La Terre, sa forme et ses mouvements, Lecture des cartes. Un volume in-8<sup>o</sup> illustré. Troisième édition, cartonné . . . Fr. 2 25
- Histoire illustrée de la Suisse** à l'usage des écoles primaires. Ouvrage adopté par les Départements de l'Instruction publique des cantons de Vaud, Neuchâtel et Genève, illustré de 273 gravures et de 8 cartes en couleur. Un volume in-4<sup>o</sup>, cartonné . . . Fr. 3 —
- Carte de la Suisse** pour les écoles. Echelle 1 : 700,000 (carte en couleur à l'usage des élèves), sur papier fort, fr. 0 50; sur papier-toile / Fr. 0 70
- Carte muette de la Suisse** pour les écoles. Echelle 1 : 700,000 (carte d'exercice à l'usage des élèves) . . . . . Fr. 0 20
- W. Rosier et M. Borel : Planiglobe** en deux hémisphères. *Carte murale. Edition physique-politique.* Echelle 1 : 13,500,000. Chaque carte mesurant 1 m. 55 sur 1 m. 60, montée sur toile, avec rouleau, vendue séparément . . . . . Fr. 24 —  
Les deux cartes vendues ensemble . . . . . Fr. 45 —  
Ces deux cartes sont recommandées ou adoptées par les Départements de l'Instruction publique des cantons de Berne, Genève, Neuchâtel, Vaud et Valais.
- W. Rosier et E. Gæbler : Nouvelle carte murale de l'Europe.** *Edition physique.* Echelle 1 : 3,200,000. 183 sur 164 cm. Recommandée par les Départements de l'Instruction publique des cantons de Vaud et de Genève. Montée sur toile avec rouleaux . . . . . Fr. 25 —

Librairie de l'Université  
OTTO GSCHWEND

Fribourg (Suisse)

---

Prof. F.-W. FÖRSTER, *l'Ecole et le Caractère*, traduit par Pierre Bovet.  
— Préface de Jules Payot . . . . . Fr. 3 —  
Alfred BINET, *Les idées modernes sur les enfants* . . . . . » 3 50  
D<sup>r</sup> E. DÉVAUD, *Enseignement de l'histoire naturelle à l'Ecole*  
primaire . . . . . » 2 50  
HENCHOZ, *Leçons de choses sur les pierres et les terres* . . . . . » 2 50  
— *Leçons de choses sur les métaux. Guide du maître* . . . . . » 2 50

---

Grand choix de livres de littérature française et étrangère.

---

**TABLEAUX**

pour l'enseignement intuitif.

---

Collection Leutemann :	66 - 88 cm.	—	Prix du tableau	Fr.	2 15
» Meinhold :	64,5- 89	» —	»	»	1 90
» Engleder :	80 -105	» —	»	»	1 60
» Lutz :	95 -125	» —	»	»	3 95

Nous recommandons tout spécialement aux membres du corps enseignant l'achat des sujets suivants qui se trouvent dans chaque collection :

Cheval	Héron	Ver solitaire et trichine.
Cerf	Crocodile	Blaireau.
Tigre	Couleuvre	Ecureuil.
Aigle	Vipère	Oiseaux chanteurs.
Cigogne	Renard	Chamois.
Ours	Rhinocéros	Loup.
Lièvre	Lion	Paon.
Mouton	Zèbre	Gorille.
Dromadaire	Girafe	Renne.
Eléphant	Sanglier	Baleine, etc.



# PIANOS

## *Pianos à queue*

Le plus grand magasin de la Suisse

Seuls représentants des meilleures marques de la Suisse et de l'Étranger.

### DÉPOT GÉNÉRAL DES PIANOS

BURGER ET JACOBI

Les pianos de famille les plus renommés  
et les plus appréciés en Suisse.

*Catalogues gratis et franco sur demande.*

Messieurs les membres du corps enseignant  
jouissent des prix de faveur.


---

## HARMONIUMS

à partir de 55 fr.

Seuls représentants  
des marques suivantes :

Mannborg,  
Estey,  
Hinkel,  
Hœrügel,  
Thuringia, etc.



*Catalogues gratis à disposition.*

**HUG et C<sup>ie</sup>, Zurich, et succursales**

MAISON DE CONFIANCE

Garantie. Echanges. Facilités de paiement. Locations.  
Réparations. Accordement.

Instrument d'occasion à prix très réduits.