

Zeitschrift: Cartographica Helvetica. Sonderheft
Herausgeber: Arbeitsgruppe für Kartengeschichte ; Schweizerische Gesellschaft für Kartographie
Band: 19 (2007)

Werbung

Nutzungsbedingungen

Die ETH-Bibliothek ist die Anbieterin der digitalisierten Zeitschriften. Sie besitzt keine Urheberrechte an den Zeitschriften und ist nicht verantwortlich für deren Inhalte. Die Rechte liegen in der Regel bei den Herausgebern beziehungsweise den externen Rechteinhabern. [Siehe Rechtliche Hinweise.](#)

Conditions d'utilisation

L'ETH Library est le fournisseur des revues numérisées. Elle ne détient aucun droit d'auteur sur les revues et n'est pas responsable de leur contenu. En règle générale, les droits sont détenus par les éditeurs ou les détenteurs de droits externes. [Voir Informations légales.](#)

Terms of use

The ETH Library is the provider of the digitised journals. It does not own any copyrights to the journals and is not responsible for their content. The rights usually lie with the publishers or the external rights holders. [See Legal notice.](#)

Download PDF: 14.03.2025

ETH-Bibliothek Zürich, E-Periodica, <https://www.e-periodica.ch>

Advertisements

Werbung

Publicités

Next International Conference on the History of Cartography

The 23rd Conference will be held in Copenhagen, Denmark, 12–18 July 2009.

Maps, Myths and Narratives: Cartography of the Far North

The early cartography of the Far North has been characterized by a blurring of the boundaries between fact and fiction, and a strong interplay between textual sources and cartography. These traits, however, are far from being exclusive to the North. In fact, the intermingling of observation and imagination has been as crucial in the past to the creation of meaning in cartography as it has been in the arts and sciences in general.

The following themes have therefore been agreed by the organizers and Imago Mundi Ltd:

- Cartography of the Arctic, North Atlantic and Scandinavian regions
- Mapping mythical and imaginary places
- Maps and the written word
- as well as any other aspect of the history of cartography.

The conference will be held in central Copenhagen in the Danish Royal Library's 'Black Diamond'. This venue is well equipped with all modern facilities. A wide range of hotels is available within walking distance.

The official language of the conference will be in English, and all abstracts and presentations must be in that language. There will be no simultaneous translation.

For further information contact:

23rd International Conference on the History of Cartography (ICHC 2009)

c/o The Royal Library

P.O. Box 2149

DK-1016 Copenhagen K, Denmark

Fax: + 45 33 47 44 96

Tel.: + 45 33 47 44 92

E-mail: hd@kb.dk

The 24th Conference on the History of Cartography will be held in Moscow in 2011



WASHINGTON MAP SOCIETY

WASHINGTON, D.C.

USA

THE PORTOLAN

Only cartographic history/map-collecting journal in the Americas. Continuous publication since 1984. Published three times per year with contributed original articles, meeting summaries, book reviews, carto-bibliography, and notices of meetings and events of interest. Subscribers include individuals, libraries, and institutions worldwide. Index, list of past contents, writing guidelines, libraries subscribing, and ordering information at website.

LOCAL AND REGIONAL MEETINGS AND FIELD TRIPS

Nine meetings per year, normally at Geography and Map Division, Library of Congress. Speakers include local experts, authors of cartographic writings, visiting US and international map scholars. Periodic weekend workshops on the history of cartography and map collecting. Field trips to New York, Baltimore, Richmond, Williamsburg, etc. to mapping organizations, exhibitions, lectures, and symposiums.

SCHOLARLY WRITING AWARD

Annual **Ristow Prize** for Academic Achievement in the History of Cartography

Offered continuously since 1994, recognizing academic achievement in this field. Eligible are full- or part-time upper level undergraduate, graduate, and first year post-doctoral students attending accredited U.S. and foreign colleges and universities. Award includes US \$1000 cash award, a one-year membership in the Washington Map Society, and publication in *The Portolan*. Further details at website.

CONTACT INFORMATION

Membership

John Docktor
3100 N Highway A1A PH A1
Ft Pierce FL 34949-8831 USA

Ristow Prize

Nancy Goddin Miller
14617 Locustwood Lane
Silver Spring MD 20905 USA

The Portolan

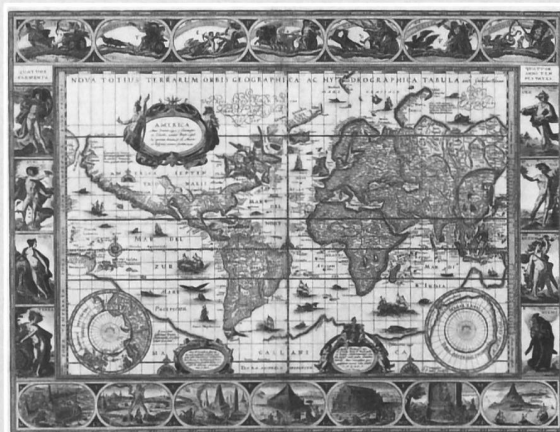
Tom Sander, Editor
P.O. Box 10793
Burke VA 22009 USA

WEBSITE

Further *Portolan* details, listings of coming meetings, **e-mail links**, Ristow Prize information, and more about this Society celebrating its 29th year at

www.washmap.org





Aus unserer 309. Auktion
vom 21./22. Mai 2007:

Welt und Kontinente.
5 kolor. Kupferstiche
bei W. J. Blaeu.
Amsterdam um 1635.

Wertvolle Bücher

Manuskripte · Autographen · Dekorative Graphik

Auktionen im Mai und November

Einlieferungen nehmen wir jederzeit entgegen. Unsere Experten besuchen und beraten Sie gern.
Auf Wunsch übersenden wir Ihnen unsere reich illustrierten Kataloge.

KETTERER KUNST HAMBURG

Meißberg 1 · D-20095 Hamburg · Tel: +49-40-374961-0 · Fax: -66 · info@kettererkunst.de · www.kettererkunst.de

Christoph Calaminus · +49-(0)40-374961-11 · c.calaminus@kettererkunst.de

Christian Höflich · +49-(0)40-374961-20 · c.hoeflich@kettererkunst.de

Imago Mundi

The International Journal for the History of Cartography

EDITOR

Dr Catherine Delano Smith, *Senior Research Fellow, Institute of Historical Research, University of London, UK*

The English-language, fully-refereed journal *Imago Mundi* was founded in 1935 and is the only international, interdisciplinary and scholarly journal solely devoted to the study of early maps in all its aspects. Full-length articles, with abstracts in English, French, German and Spanish, deal with the history and interpretation of maps and mapmaking in any part of the world, from earliest times to the mid-twentieth century. Shorter articles communicate significant new findings or new opinions. All articles are fully illustrated.

SUBSCRIPTION RATES

2006 - Volume 58 (2 issues)

Print ISSN 0308-5694

Online ISSN 1479-7801

Institutional rate: US\$230.00; £138.00

(includes free online access)

Personal rate: US\$76.00; £46.00 (print only)



Routledge

Taylor & Francis Group

Please contact Customer Services at either:

Jennie McMillan, Taylor and Francis, 4 Park Square, Milton Park, Abingdon, Oxon, OX14 4RN

Email: enquiry@tandf.co.uk **Website:** www.tandf.co.uk

Taylor & Francis Inc, 325 Chestnut Street, 8th Floor, Philadelphia, PA 19106, USA

Tel: +1 215 6258900 **Fax:** +1 215 6258914 **Email:** info@taylorandfrancis.com **Website:** www.taylorandfrancis.com

cartographica

the international journal for geographic information and geovisualization

Cartographica delivers in-depth research and writing covering a wide range of cartographic studies, including the production, design, use, and cognitive understanding of maps, the history of maps, and geographic information systems.

Volume 42, Number 2, Summer 2007

Special Content: Geovisualization and Visual Analytics

Designing Visual Analytics Methods for Massive Collections of Movement Data

Natalia Andrienko and Gennady Andrienko

Connecting Users with Their Data: An Environment to Explore the Morphodynamics of Rip Channels

Ulanbek D. Turdukulov, Connie A. Blok, B.G. Ruessink, and I.L. Turner

Understanding Spatiotemporal Patterns: Visual Ordering of Space and Time

Menno-Jan Kraak and Daniël E. van de Vlag

In 2007, *Cartographica* was offered electronically for the first time. *Cartographica* Online includes the complete back file of previously published articles going back to issue 1.1, when *Cartographica* was known as *The Cartographer*. In addition to the substantial back file and current issues, subscribers to *Cartographica* Online receive full searching (full text, Boolean, relevancy ranking, and persistent keyword searching), quick searching (single field, single button, automatic recognition of ISSN and DOI), advanced searching (citation text, publication, subjects, or content types), search results (summaries, dimensional navigation, abstracts, citation or tabular results, search within results, filter selected items), parent list navigation, publication metadata, TOC alerting, forward reference linking, and link exports.

To register for a free trial of *Cartographica* Online, contact journals@utpress.utoronto.ca.

Institutional subscription

Print Only	\$175.00
Electronic Only	\$175.00
Print/Electronic	\$200.00
Perpetual access to complete back file from issue 1.1	\$2,500.00
Annual access to complete back file from issue 1.1	\$250.00


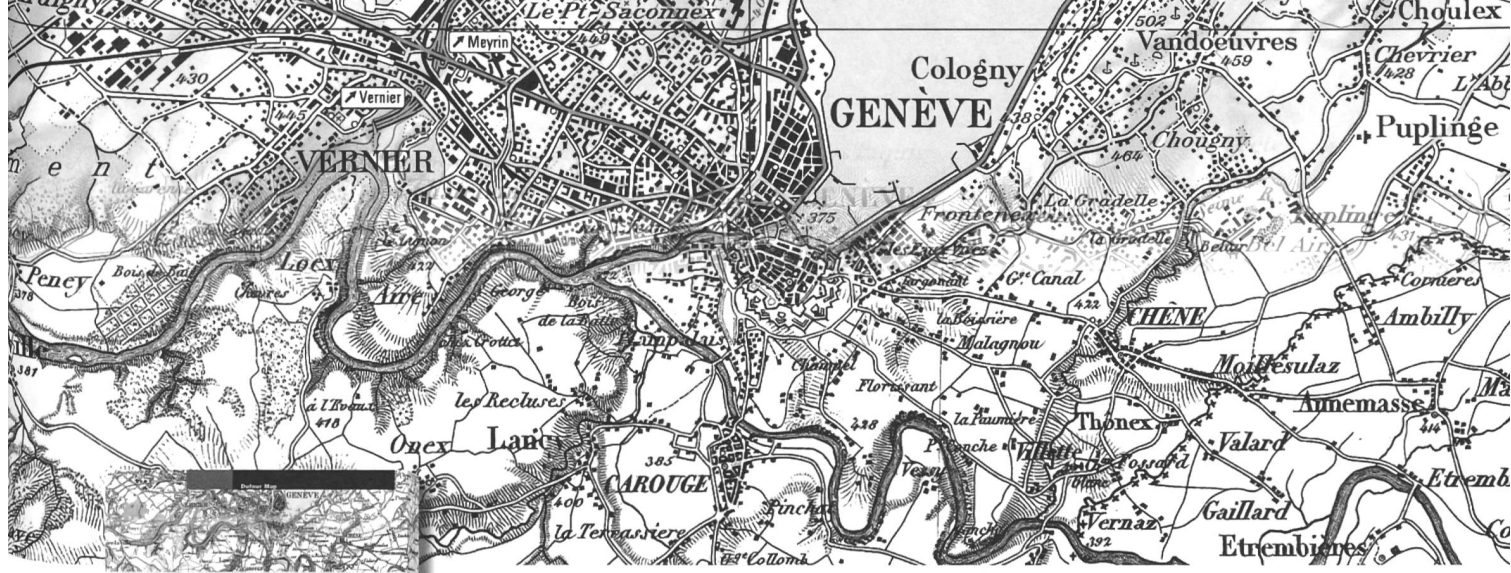
Individual subscription

Print Only	\$65.00
Electronic Only	\$65.00
Print/Electronic	\$75.00

Single issue price	\$50.00
---------------------------	----------------

**TO ORDER YOUR SUBSCRIPTION, PLEASE CONTACT US AT
416-667-7810 or journals@utpress.utoronto.ca and refer to the code HC7.**

For subscribers outside Canada, rates are payable in US funds. Overseas orders add \$20 postage.
Canadian orders add 6% GST or 14% HST where applicable.



Dufour Map on CD-ROM

Minimal System Requirements
 Pentium II/233 MHz
 or G3 processor
 48 MB free RAM, CD drive
 screen 800 x 600 pixels,
 24bit colors
 Windows 98 SE (or higher)
 or Mac OS 8.6 (or higher)
 Internet Browser 4.x or higher

CHF 148.-

Dufour Map – The first interactive application which lets you compare the historic Dufour Map with current Swiss National Maps using modern technologies. With numerous information, previously unpublished pictures and historic reports around the Dufour Map.

Maps

- Dufour Map 1:100 000
- National Map 1:100 000

Functions

- Free navigation
- Infinite variable blending
- Legend
- Place name search
- Drawing
- Insertion of texts and images
- Measuring (areas, distances)
- Printing and exporting
- Seamless maps

Encyclopedia

- Previously unpublished pictures
- Collaborators
- Basics of surveying
- Topographical surveying
- Reproduction
- Criticism and honours
- Changing landscape

Dufour Map – das erste interaktive Werk, das die historische Dufourkarte mit der heutigen Landeskarte mittels modernster Technik vergleicht. Mit zahlreichen Informationen, unveröffentlichten Bildern und Erlebnisberichten rund um die Dufourkarte.

Karten

- Dufourkarte 1:100 000
- Landeskarte 1:100 000

Funktionen

- freie Navigation
- stufenloses Überblenden
- Legenden
- Namensuche
- Zeichnen
- Texte und Bilder einfügen
- Messen (Flächen, Distanzen)
- Drucken und Exportieren
- Karten blattschnittfrei

Lexikon

- bisher unveröffentlichte Bilder
- Erlebnisberichte
- Mitarbeiter-Porträts
- Technische Grundlagen
- Topografische Aufnahme
- Reproduktion und Druck
- Kritik und Ehrungen
- Landschaftswandel

Dufour Map – une expérience multimédia interactive unique permettant de comparer digitalement la Carte Dufour avec la Carte nationale actuelle. Nombreuses sont les informations, les images inédites et les comptes-rendus d'expériences vécues qui vous plongeront dans l'univers passionnant de la Carte Dufour.

Cartes

- Carte Dufour 1:100 000
- Carte nationale 1:100 000

Fonctionnalités

- Naviguer librement
- Superposer les cartes avec transparence
- Afficher les légendes
- Rechercher des noms de lieux
- Dessiner
- Insérer textes et images
- Mesurer (distances et surfaces)
- Imprimer et exporter
- Cartes sans discontinuité

Lexique

- Images inédites
- Portraits
- Bases techniques
- Relevés topographiques
- Reproduction et impression
- Critiques et hommages
- Evolution du paysage



Schweizerische Eidgenossenschaft
 Confédération suisse
 Confederazione Svizzera
 Confederaziun svizra

Bundesamt für Landestopografie swisstopo
 Office fédéral de topographie swisstopo
 Federal Office of Topography swisstopo

www.swisstopo.ch

- Ein Schweizer Pionier in Amerika.
- Ein spannendes Kapitel Wissenschaftsgeschichte.
- Ein in den USA berühmter, hierzulande aber vergessener Aarauer.

Messbare Welten

Die erstaunliche Karriere des Aarauers
Ferdinand Rudolf Hassler (1770–1843)
in den USA

Hans R. Degen

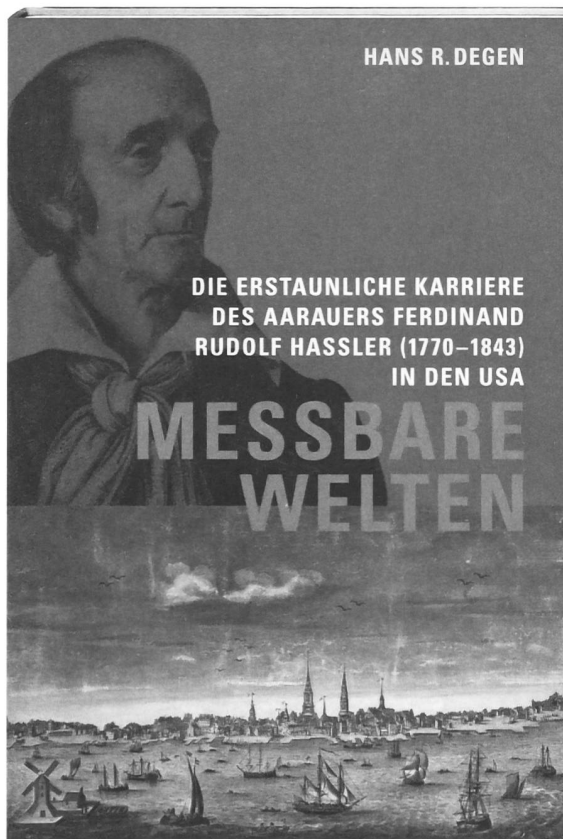
136 Seiten, 55 teils farbige Abbildungen

Format 16,5 × 24 cm, Pappband

Fr. 29.80, € 19.80

Erscheint im Juli 2007

ISBN 978-3-03919-066-9



Ein Schweizer schreibt in Amerika Wissenschafts- geschichte

Der Pionier der amerikanischen Vermessung war ein Schweizer: Ferdinand Rudolf Hassler geniesst dank seinen zukunftsweisenden Arbeiten in Fachkreisen der USA ein grosses Renommee.

Ferdinand Rudolf Hassler aus Aarau lieferte mit seiner Vermessungsarbeit zwischen 1791 und 1803 wichtige Grundlagen für die frühe Schweizer Kartografie. In einer politisch unsicheren Zeit entschloss er sich, nach Amerika auszuwandern. Mit Ausdauer und Fleiss gelang es ihm, in Wissenschaftlerkreisen Anerkennung und Unterstützung zu erlangen. Trotz schlechter Entlohnung machte er sich daran, die Ostküste zu vermessen. Unwegsames Gelände, Rückschläge und Intrigen konnten ihn nicht von seinem Vorhaben abbringen. Auch setzte er im wilden Durcheinander der von den Siedlern mitgebrachten Masse und Gewichte eine nationale Ordnung durch. Hasslers eindruckliche Karriere wird erstmals in deutscher Sprache, in einer ausführlichen und reich bebilderten Biografie geschildert. Das Buch erscheint im Rahmen einer Ausstellung, die ab Juli 2007 in Bern, Aarau und weiteren Orten der Schweiz gezeigt wird.

Autor

Hans R. Degen, 1933, im Baselbiet aufgewachsen, lebt in Winterthur. Er ist dipl. Architekt und Raumplaner und war Stadtplaner von Winterthur. Er befasst sich seit Jahren mit Pionieren der Technikgeschichte in der Schweiz.

Ausserdem bei hier + jetzt


Das Landschaftsrelief

Symbiose von Wissenschaft und Technik,
mit Schweizer Reliefkatalog

2006, Toni Mair, Susanne Grieder

Fr. 78.–, € 52.80

ISBN 978-3-03919-037-9



HIER+JETZT

hier + jetzt, Verlag für Kultur und Geschichte GmbH
Postfach, CH-5405 Baden, Tel. +41 56 470 03 00, Fax +41 56 470 03 04
Bestellungen per E-Mail: order@hierundjetzt.ch


www.hierundjetzt.ch

Mit dem «Relief der Urschweiz» wurde es 1786 erstmals möglich, auf die Alpen hinunterzublicken. Das war eine einzigartige Sensation, die man sich heute, im Zeitalter von Fernsehen, Flugzeug und Google Earth nicht mehr vorstellen kann. Eine Monografie über das spektakulärste Schweizer Relief und seinen Erbauer Franz Ludwig Pfyffer von Wyher.

Franz Ludwig Pfyffer von Wyher (1716–1802), Soldunternehmer, Offizier und einflussreicher Luzerner Patrizier schuf das erste Landschaftsrelief Europas. In jahrelanger Arbeit vermäss er die Gegend um den Vierwaldstättersee bis hinauf in die Alpen und baute das ganze Gebiet im Modell nach. Das Modell lud zum Fliegen ein, und noch bevor in der Schweiz der erste Ballon durch die Lüfte fuhr, genossen die Betrachter des Reliefs virtuelle Flüge. Die Geschichte eines überzeugten Anhängers des Ancien Régime, der eines der wichtigsten Werke der Schweizer Aufklärung schuf. Er wies damit den Weg für alle später erbauten Reliefs. Sein «Relief der Urschweiz» gehörte nach der Vollendung 1786 zu den bekanntesten Sehenswürdigkeiten der Schweiz und zog Besucherströme aus ganz Europa an. Pfyffer selber avancierte zu einer berühmten und bewunderten Persönlichkeit. Mit dem «Relief der Urschweiz» bestand zum ersten Mal die Möglichkeit, auf die Alpen hinunterzublicken.



Andreas Bürgi (Hrsg.)
Europa Miniature
 Die kulturelle Bedeutung des Reliefs,
 16. bis 21. Jahrhundert
 Il significato culturale dei rilievi plastici
 dal XVI al XXI secolo
 268 Seiten
 44 farbige und s/w Abbildungen
 Format 15 x 22 cm
 Klappenbroschur
 Fr. 78.-/€ 51.-



Andreas Bürgi
Relief der Urschweiz
 Entstehung und Bedeutung des Landschaftsmodells
 von Franz Ludwig Pfyffer
 232 Seiten, 100 farbige und s/w Abbildungen
 Format 29,5 x 23 cm, gebunden, Schutzumschlag
 Fr. 68.-/€ 45.-

BESTELLUNG

Ab einem Bestellwert von Fr. 100.- erfolgt die Lieferung in der Schweiz portofrei

Bitte senden Sie mir mit Rechnung:

- Andreas Bürgi
Relief der Urschweiz
 Fr. 68.-/€ 45.-/+Versandkosten/ISBN 978-3-03823-257-8
- Andreas Bürgi
Europa Miniature
 Fr. 78.-/€ 51.-/+Versandkosten/ISBN 978-3-03823-256-8

Name, Vorname _____

Strassè, Nr. _____

PLZ, Ort _____

Telefon _____

E-Mail _____

Datum, Unterschrift _____

NZZ Libro
 Buchverlag Neue Zürcher Zeitung
 Postfach, CH-8021 Zürich, Telefon +41 44 258 15 05, Fax +41 44 258 13 99
 nzz.libro@nzz.ch
 Erhältlich auch in jeder Buchhandlung

Facsimile Edition

«Map of Europe» by Gerard Mercator (1572)



Gerard Mercator was the most significant and important geographer and cartographer of the 16th century. He was born in Rupelmonde (Flanders) in 1512 and died 1594 in Duisburg, where he lived and worked for 42 years.

Gerard Mercator's map of Europe in 15 sheets was the first of his large-size wall maps. It was published in 1554 at Duisburg and it marked the beginning of a new era in mapmaking. Obviously such an extraordinary work became copied several times. One of the unauthorized copies was the map engraved by Duchetti and Forlani in 1571.

In 1569 Mercator published his World map, for which he used the so-called «Mercator projection» which became famous through his introduction. This conformal cylindrical projection shows the meridians as parallel, vertical lines. The distances between the parallels of latitude arc increasing from the equator towards the poles. Therefore, the map is conformal, which is of great importance for navigation purposes.

In 1572 Mercator published a new map of Europe in the same scale (approx. 1:4 300 000). In compare to the first edition, only the entire area of Scandinavia has been changed, otherwise there are only minor changes detectable. The various legends have been partly revised or completely re-edited. Up to now, there are only three specimen of this second map of Europe known:

- Öffentliche Bibliothek der Universität Basel, Switzerland
- Herzogin Anna Amalia Bibliothek Weimar, Germany
- Biblioteca Augusta Perugia, Italy

Facsimile edition

- Reproduction with permission of the Öffentliche Bibliothek der Universität Basel
- 15 sheets
 - Sheet size: 36 x 49 cm (printed image 32 x 45 cm)
 - Map size approx. 160 x 135 cm
 - Paper: Bütten 145g/m², Offset print b/w
 - Documentation by Arthur Dürst, Zürich (German): 24 pages with 25 illustrations
 - Price: CHF 330.00 (plus shipping)

Editor

Verlag Cartographica Helvetica
 Untere Längmatt 9, CH-3280 Murten
 Fax: +41-(0)26 670 10 50
 Mail: hans-uli.feldmann@freesurf.ch
 www.zb.unibe.ch/dach/ch/ch/carhe-dt.html

Map facsimiles

Faksimiles aus unserem Verlag

Die Arbeitsgruppe für Kartengeschichte der Schweizerischen Gesellschaft für Kartografie gibt seit 1990 die halbjährlich erscheinende Fachzeitschrift *Cartographica Helvetica* als Kommunikationsmittel für Kartensammler, Kartenforscher und Kartenliebhaber heraus.

Der Verlag Cartographica Helvetica faksimiliert auch Manuskriptkarten sowie seltene gedruckte Karten. Zu den Faksimiles sind eine Reihe von Sonderheften erschienen, die meistens eine ausführlichere Version von bereits in *Cartographica Helvetica* publizierten Beiträgen bilden.

Aargau: *Topographische Karte des eidgenössischen Kantons Aargau* 1:50 000 von Ernst Heinrich Michaelis, 1849 (4 Blätter, s/w, je 66x56 cm, mit Kommentar = Sonderheft 1). Murten, 1991. CHF 110.00.

Aargau: *Trigonometrisch-Topographische Karte des eidgenössischen Kantons Aargau* 1:25 000 von Ernst Heinrich Michaelis, 1837–1843 (18 Blätter, farbig, je ca. 40x48 cm, mit Kommentar = Sonderheft 2). Murten, 1991. Je CHF 40.00/Blatt.

Aigle: *Carte du Gouvernement d'Aigle* ca. 1:60 000 von Isaac Gamaliel de Rovérea und Johann Samuel Gruner, 1788 (s/w, 43x38 cm). [Murten], [1993]. CHF 40.00.

Alpen: *Prospect Geometrique des Montagnes neigées* von Jacques-Barthélemy Micheli du Crest, 1755 und Computerplot, 1995 (s/w, 65x19 cm und 65x11 cm auf 1 Blatt, mit Kommentar = Sonderheft 8). Murten, 1995. CHF 55.00.

Avenches: *Plan de la Ville d'Avenche en Suisse et de l'Enceinte d'Aventicum Helvetorum* ca. 1:6000 von David Fornerod und Erasmus Ritter, 1786 (s/w, 39x35 cm). [Murten], [1993]. CHF 40.00.

Baden: «Kriegsspielkarte» *Baden* 1:10 000 von Andreas Hefti, 1897 (farbig, 3 Teile zusammen 118x60 cm, mit Kommentar = Sonderheft 3). Murten, 1993. [Vertrieb auch als Einzelblätter «Baden», «Würenlos» und «Buchs (ZH)»]. CHF 60.00/Blatt.

Basel: *Topographische Aufnahme* 1:25 000 von Friedrich Baader, 1839 (farbig, 100x65 cm). [Murten], [2000]. CHF 60.00.

Bern: *Topographische Aufnahme* (Originalzeichnung Dufourkarte Blatt XII, 3) 1:25 000 von Johann Heinrich Denzler, 1856 (farbig, 70x48 cm, mit Kommentar). [Murten], [1996]. CHF 55.00.

Berner Oberland: *Carte d'une Partie très intéressante de la Suisse* 1:120 000 von Johann Rudolf Meyer, Johann Heinrich Weiss und Joachim Eugen Müller, 1796 (2-farbig, 47x66 cm, mit Kommentar = 16/97 23–30). Murten, 1997. CHF 55.00.

Europa: *Evropae descriptio emendata* von Gerard Mercator, 1572 (15 Blätter, s/w, je 32x45 cm, mit Kommentar = Sonderheft 14). Murten, 1998. CHF 330.00.

Freiburg: *Typus agri Friburgensis* ca. 1:100 000 von Wilhelm Techtermann, 1578 (farbig, 57x53 cm, mit Kommentar = Sonderheft 7). Murten, 1994. CHF 65.00.

Freiburg: *Environs de Fribourg* 1:25 000 von Johann Conrad Werdmüller, 1847 (s/w, Kupferstich, 21x16 cm, mit Kommentar). Murten, 1995. CHF 70.00.

Genf: *Carte des environs de Genève* 1:48 000 von Henri Mallet, 1776 (2-farbig, 69x47 cm). [Murten], [1993]. CHF 55.00.

Graubünden: *Alpinae seu Foederatae Rhaetiae Subditarumque ei Terrarum nova descriptio* ca. 1:330 000 von Fortunat Sprecher von Bernegg und Philipp Klüwer, ca. 1620 (s/w, 51x39 cm, mit Kommentar = 5/92 17–20). Murten, 1992. CHF 55.00.

Henripolis: *Representation du plan et assiette de la nouvelle wille nommée Henripolis* ca. 1:40 000 von Pieter van den Keere, 1626 (s/w, 41x32 cm, mit Kommentar = Sonderheft 4). Murten, 1993. CHF 55.00.

Jura: *General Charte der Jura Gewaesser*, 1:50 000, 1816/17 (farbig, 75x70 cm, Karte zusammengesetzt 135x32,5 cm, mit Kommentar). Murten, 2004. CHF 55.00.

Matterhorn: *Evolena–Zermatt–Monte Rosa* 1:50 000 von Rudolf Leuzinger, 1892 (farbig, 70x48 cm). [Bern], [1987]. CHF 55.00.

Mont Blanc: *La Chaîne du Mont-Blanc* 1:50 000 von Louis Kurz und Xaver Imfeld, 1896 (farbig, 96x50 cm). [Bern], [1986]. CHF 55.00.

Neunkirch: *Neunkirch* (Siegfriedkarte Blatt 15) 1:25 000 von Conrad Auer, 1879 (farbig, 35x24 cm, mit Kommentar = 4/91 3–16). [Murten], [1992]. CHF 40.00.

Schaffhausen: *Karte des Kantons Schaffhausen* 1:25 000 von Heinrich Peyer, 1684 (farbig, 80x68 cm, 50% der Originalgrösse, mit Kommentar = 22/00 21–30). Murten, 2000. CHF 60.00.

Schweiz: *Helvetische Republik in XIX Cantone eingetheilt, beschlossen in Paris den 19. Februar 1803* von Johannes Walch (farbig, 63x45 cm, mit Sonderheft 17). Murten, 2003. CHF 55.00.

Schweiz: *Erste Post & Dampfschiffahrt Reise Carte der Schweiz* ca. 1:750 000 von Hieronymus Rumpf, 1844 (farbig, 44x29 cm, mit Kommentar = 12/95 42–44). [Murten], [1995]. CHF 40.00.

Schweiz: «Zollkarte der Schweiz» ca. 1:500 000 von Johann Kaspar Zellweger und Heinrich Keller, 1825 (farbig, 77x53 cm, mit Kommentar = 14/96 25–34). Murten, 1996. CHF 40.00.

Solothurn: *Carte des Cantons Solothurn* 1:60 000 von Urs Josef Walker, 1832 (s/w, 92x77 cm, mit Sonderheft 10). Murten, 1995. CHF 60.00.

Solothurn: *Plan der Stadt und des Stadtbezirks Solothurn* ca. 1:10 000 von Johann Baptist Altermatt, 1822 (s/w, 48x51 cm). [Murten], [1996]. CHF 40.00.

Vermessung: *Chorographia et Topographia* von Sebastian Schmid, 1566 (1 Heft, s/w, mit Kommentar = Sonderheft 12). Murten, 1996. CHF 55.00.

Wallis: *Wallisser landt* ca. 1:200 000 von Johannes Schalbetter und Sebastian Münster, 1545 (2 Blätter, s/w, je 34x26 cm, mit Kommentar = 5/92 31–40). [Murten], [1992]. CHF 55.00.

Welt: *Recens, et integra Orbis descriptio* ca. 1:55 Mio. (Äquator) von Oronce Fine, 1536 (farbig, 58x51 cm, mit Kommentar = Sonderheft 9). Murten, 1995. CHF 65.00.

Zentralschweiz: *Reliefkarte der Centralschweiz*, ca. 1:100 000 von Xaver Imfeld, 1887 (farbig, 64x51 cm). Murten, 2006. CHF 60.00.

Bestellschein / Order form

Bitte senden Sie uns / mir gegen Rechnung (plus Versandkosten)

- Ex. der Sonderhefte
- Probeheft Cartographica Helvetica
- Abonnement Cartographica Helvetica
- Kartenfaksimile

Name, Vorname _____

Strasse, Nr. _____

PLZ, Ort _____

Datum, Unterschrift _____

Massangaben sind Breite x Höhe des Kartenbildes, auf ganze Zentimeter gerundet.

s/w = schwarz-weiss.

Preisangaben exklusive Versandkosten.

Bestelladresse:

Verlag Cartographica Helvetica

Untere Längmatt 9, CH-3280 Murten

Fax +41 (0)26 670 10 50

www.zb.unibe.ch/dach/ch/ch/carhe-dt.html

List of participants

Liste der Teilnehmenden

Liste des participants

(see enclosure)

(siehe Beilage)

(voir annexe)