

Zeitschrift: Cartographica Helvetica. Sonderheft
Herausgeber: Arbeitsgruppe für Kartengeschichte ; Schweizerische Gesellschaft für Kartographie
Band: 19 (2007)

Titelseiten

Nutzungsbedingungen

Die ETH-Bibliothek ist die Anbieterin der digitalisierten Zeitschriften. Sie besitzt keine Urheberrechte an den Zeitschriften und ist nicht verantwortlich für deren Inhalte. Die Rechte liegen in der Regel bei den Herausgebern beziehungsweise den externen Rechteinhabern. [Siehe Rechtliche Hinweise.](#)

Conditions d'utilisation

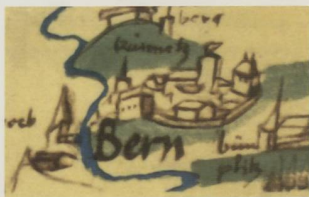
L'ETH Library est le fournisseur des revues numérisées. Elle ne détient aucun droit d'auteur sur les revues et n'est pas responsable de leur contenu. En règle générale, les droits sont détenus par les éditeurs ou les détenteurs de droits externes. [Voir Informations légales.](#)

Terms of use

The ETH Library is the provider of the digitised journals. It does not own any copyrights to the journals and is not responsible for their content. The rights usually lie with the publishers or the external rights holders. [See Legal notice.](#)

Download PDF: 15.03.2025

ETH-Bibliothek Zürich, E-Periodica, <https://www.e-periodica.ch>



2007 ICHC

22nd International Conference on the History of Cartography
22. Internationale Konferenz zur Geschichte der Kartographie
22e Congrès International de l'Histoire de la Cartographie

Berne, Switzerland, July 8–13, 2007
Bern, Schweiz, 8.–13. Juli 2007
Berne, Suisse, 8–13 juillet 2007

**Paper and poster abstracts of the
22nd International Conference on the History
of Cartography, Berne 2007**

**Zusammenfassungen der Vorträge und Poster
der 22. Internationalen Konferenz zur Geschichte
der Kartographie, Bern 2007**

**Résumés des communications et affiches
du 22e Congrès International de l'Histoire
de la Cartographie, Berne 2007**

edited by
herausgegeben von
édités par

Markus Oehrli



CARTOGRAPHICA**HELVETICA**

Fachzeitschrift für Kartengeschichte
 Revue pour l'histoire de la cartographie
 Journal on the history of cartography


ISSN 1015-8480

Redaktion

Hans-Uli Feldmann (Chief Editor), Murten
 Madlena Cavelti Hammer, Horw
 Susanne Grieder, Bern
 Hans-Peter Höhener, Zürich
 Thomas Klöti, Bern
 Wolfgang Lierz, Männedorf
 Urban Schertenleib, Frauenfeld

Redaktions- und Verlagsadresse**Rédaction et édition****Editor and Publisher**

Verlag Cartographica Helvetica
 Untere Längmatt 9, CH-3280 Murten
 Fax: +41-26-670 10 50
 E-Mail: hans-uli.feldmann@freesurf.ch
 www.zb.unibe.ch/dach/ch/ch/carhe-dt.html



Die Arbeitsgruppe für Kartengeschichte der Schweizerischen Gesellschaft für Kartografie gibt seit 1990 eine periodisch erscheinende Fachzeitschrift als Kommunikationsmittel für Kartensammler, Kartenforscher und Kartenhändler heraus.

In dieser Zeitschrift werden Grundlagen, Technik und geschichtliche Einordnung alter Landkarten sowie wichtige Hintergrundinformationen publiziert. Gesammelt bildet diese Schriftenreihe ein wertvolles Nachschlagewerk.

Umfang der Publikation

56 Seiten, hervorragend, zum Teil farbig illustriert. Format 21 x 29,7 cm (A4)

Erscheinungszyklus

Zweimal jährlich (Januar und Juli). Die erste Nummer erschien im Januar 1990.

Inhalt jeder Nummer

- Mehrere ausführliche Fachartikel von verschiedenen kompetenten Autoren über neue Erkenntnisse ihrer Forscher- und Sammlertätigkeit
- Résumés und Summaries
- Orientierung über Faksimilierungen und Subskriptionsangebote
- Besprechung von Publikationen, Ausstellungen und Tagungen
- Vorschau auf Veranstaltungen und Auktionen
- Leserforum
- Landkarten-Quiz
- Preisvergleiche von Auktionsverkäufen
- Kleinanzeigen für Kartenverkaufs- und Kartentauschangebote

Preis für ein Jahresabonnement

Schweiz: CHF 45.–, Europa: CHF 50.–

Übersee CHF 55.–

Preise inklusive Versandkosten

Le groupe de travail pour l'histoire de la cartographie ancienne de la Société Suisse de Cartographie publie depuis 1990 une revue périodique spécialisée comme moyen de communication entre collectionneurs de cartes, chercheurs et marchands.

Différents domaines tels que les bases de la carte, la technique, les éléments historiques et d'autres informations complémentaires seront publiés dans cette revue. L'ensemble de ces publications est un précieux ouvrage de référence.

Présentation

56 pages, exceptionnellement illustrées, partiellement en couleur.

Format 21 x 29,7 cm (A4)

Mode de parution

Deux fois par année (janvier et juillet).

Le premier numéro était publiée en janvier 1990.

Contenu de chaque numéro

- Articles en allemand de différents auteurs compétents sur les nouvelles connaissances en matière de recherche et de collection
- Résumés en français et Summaries en anglais
- Information aux éditions de facsimilés et des offres de souscription
- Compte rendu de livres, expositions et conférences
- Publication des dates d'expositions, conférences et ventes aux enchères
- Courrier des lecteurs
- Prix comparés des ventes aux enchères
- Publicités pour antiquités et ventes aux enchères

Prix d'abonnement

Suisse: CHF 45.–, Europe: CHF 50.–

Amerique: CHF 55.– (par année)

Frais de port inclus

Since 1990 the working group "History of Cartography" of the Swiss Society of Cartography publishes a journal on the history of cartography as a means of communication between map collectors, researchers and dealers.

It aims to provide information on every aspect of early maps, their history as well as production methods. These collected journals amount to a valuable reference library.

Format of Cartographica Helvetica

56 pages, with superb illustrations, some in colour. Size: 21 x 29.7 cm (A4)

Publishing dates

The journal is published bi-annually (January and July).

The first issue appeared in January 1990.

Contents of each issue

- feature articles in German, written by leading experts on various subjects of the history of cartography
- summaries in English and French
- Information on present and future map facsimile projects
- reviews on books, exhibits and conferences
- Information on forthcoming auctions and events
- reader's forum
- map quiz
- dealer's catalogues, market prices at auctions
- classified advertising section for map dealers and collectors on map sales and exchanges

Subscription rates

Switzerland: CHF 45.–, Europe: CHF 50.–

Overseas CHF 55.– (per year)

Postage included



2007 ICHC

22nd International Conference on the History of Cartography
22. Internationale Konferenz zur Geschichte der Kartographie
22e Congrès International de l'Histoire de la Cartographie

Berne, Switzerland, July 8–13, 2007
Bern, Schweiz, 8.–13. Juli 2007
Berne, Suisse, 8–13 juillet 2007

**Paper and poster abstracts of the
22nd International Conference on the History
of Cartography, Berne 2007**

**Zusammenfassungen der Vorträge und Poster
der 22. Internationalen Konferenz zur Geschichte
der Kartographie, Bern 2007**


**Résumés des communications et affiches
du 22e Congrès International de l'Histoire
de la Cartographie, Berne 2007**

edited by
herausgegeben von
édités par

Markus Oehrli

**CARTOGRAPHICA
HELVETICA**



 Schweizerische Eidgenossenschaft
Confédération suisse
Confederazione Svizzera
Confederaziun svizra

Bundesamt für Landestopografie swisstopo
Office fédéral de topographie swisstopo
Federal Office of Topography swisstopo

Sonderheft Nr. 19 der Fachzeitschrift für
Kartengeschichte Cartographica Helvetica

ISSN 1422-3392

© Murten: Cartographica Helvetica, 2007

Coordination of translations
Übersetzungskoordination
Coordination des traductions

Hans-Uli Feldmann

Translations
Übersetzungen
Traductions

Philippe Forêt
Francis Jeanrichard
Virgine Linder
Paul Newby
Jean Rawyler
Reinhart Stölzel
Jean-Claude Stotzer
Christine Studer
Dori Vuillemin
Stephanie Wolf-Feldmann

Design
Gestaltung
Réalisation

Bettina Schulz
Edith Steiner

Town map
Stadtplan
Plan de ville

Urs Dick

Printing
Druck
Impression

Federal Office of Topography, Wabern
Bundesamt für Landestopografie, Wabern
Office fédéral de topographie, Wabern

Bookbinding
Buchbinderei
Reliure

Buchbinderei Schlatter AG, Liebefeld

Publisher's address
Verlagsadresse
Adresse de l'éditeur

Verlag Cartographica Helvetica
Untere Längmatt 9
CH-3280 Murten

Tel. / Fax +41-(0)26 670 10 50
www.zb.unibe.ch/dach/ch/ch/carhe-en.html

Last update: June 10, 2007
Redaktionsschluss: 10. Juni 2007
État: 10 juin 2007