

**Zeitschrift:** Cartographica Helvetica : Fachzeitschrift für Kartengeschichte  
**Herausgeber:** Arbeitsgruppe für Kartengeschichte ; Schweizerische Gesellschaft für Kartographie  
**Band:** - (2009)  
**Heft:** 39

## **Inhaltsverzeichnis**

### **Nutzungsbedingungen**

Die ETH-Bibliothek ist die Anbieterin der digitalisierten Zeitschriften. Sie besitzt keine Urheberrechte an den Zeitschriften und ist nicht verantwortlich für deren Inhalte. Die Rechte liegen in der Regel bei den Herausgebern beziehungsweise den externen Rechteinhabern. [Siehe Rechtliche Hinweise.](#)

### **Conditions d'utilisation**

L'ETH Library est le fournisseur des revues numérisées. Elle ne détient aucun droit d'auteur sur les revues et n'est pas responsable de leur contenu. En règle générale, les droits sont détenus par les éditeurs ou les détenteurs de droits externes. [Voir Informations légales.](#)

### **Terms of use**

The ETH Library is the provider of the digitised journals. It does not own any copyrights to the journals and is not responsible for their content. The rights usually lie with the publishers or the external rights holders. [See Legal notice.](#)

**Download PDF:** 14.03.2025

**ETH-Bibliothek Zürich, E-Periodica, <https://www.e-periodica.ch>**

**Impressum**

ISSN 1015-8480

Erscheinungsweise: Zweimal jährlich

Herausgeber: Arbeitsgruppe für Kartengeschichte, in Zusammenarbeit mit der Schweizerischen Gesellschaft für Kartographie (SGK)

Redaktionsteam:

- Hans-Uli Feldmann**  
(Chefredaktor), Kartograph, Murten
- Madlena Cavelti Hammer**  
Geographin, Horw
- Susanne Grieder**  
Ethnologin, Oberurnen
- Hans-Peter Höhener**  
Kartenbibliothekar, Dr., Zürich
- Thomas Klöti**  
Geograph, Dr., Bern
- Wolfgang Lierz**  
Informatiker, Männedorf
- Urban Schertenleib**  
Geograph, Dr., Frauenfeld

Freie Mitarbeiter:

- Peter Barber**  
Kartenbibliothekar, London
- Catherine Hofmann**  
Kartenbibliothekarin, Paris
- Ingrid Kretschmer**  
Geographin, Dr. Prof., Wien
- Peter van der Krogt**  
Kartenhistoriker, Dr., Utrecht
- Peter H. Meurer**  
Kartenhistoriker, Dr., Heinsberg
- Markus Oehrli**  
Kartograph, Zürich

Übersetzungen:

- Christine Studer** (E), Bern
- Jean-Claude Stotzer** (F), Gland

Grafiken: Urs Dick, Gurbrü

Verlag, Inseratenregie, Abonnemente,

Adressänderungen:

Verlag CARTOGRAPHICA HELVETICA  
Untere Längmatt 9, CH-3280 Murten  
Telefon und Fax +41-26-670 10 50  
E-Mail: hans-uli.feldmann@bluewin.ch

Abonnementspreis:

1 Jahr CHF 45.00 (Ausland CHF 50.00)  
Einzelheft CHF 23.00 (Ausland CHF 25.00)

Copyright:

© 2009. Jeder Nachdruck, auch auszugsweise, ist nur mit der Erlaubnis der Redaktion gestattet. Für den Inhalt der Beiträge sind die Autoren verantwortlich.

Unsere Homepage mit

- Inhaltsverzeichnis
- Zusammenfassungen
- Sonderhefte und Faksimileausgaben:

[www.kartengeschichte.ch](http://www.kartengeschichte.ch)

**Inhalt**

**Aufsätze:**

Madlena Cavelti Hammer  
**Zum 100. Todesjahr von Xaver Imfeld (1853–1909): Ingenieur und Alpenkartograph** 3–10

Margrit Wyder  
**Höhen der alten und neuen Welt – Goethes Beitrag zum Genre der vergleichenden Höhendarstellung** 11–26

Peter H. Meurer und Günter Schilder  
**Die Wandkarte des Türkenzuges 1529 von Johann Haselberg und Christoph Zell** 27–42

**Rubriken:**

Forum 43–46

Quiz 47–48

Tagungen 49–53

Ausstellungen 53

Publikationen 53–55

Kleininserate 55

Auktionen 56


Abbildung auf dem Heftumschlag:  
Ausschnitt aus der Karte *La Chaîne du Mont-Blanc* 1:50 000, gezeichnet von Xaver Imfeld, Felsgravur von Rudolf Leuzinger, Druck durch Gebr. Kümmerly (Bern), 1896. Siehe dazu den Beitrag auf Seiten 3–10.

Seit 1995 besitzt *Cartographica Helvetica* eine Webseite, die ich bis 1997 selbst betreute. Unsere Fachzeitschrift fand früh einen Platz im Cyberspace. Dennoch war sie keine elektronische Zeitschrift, da die Hefte nicht als Volltext zur Verfügung gestellt wurden. Nach 20 Jahrgängen unserer Zeitschrift, die im Jahre 1990 erstmals erschien, wird sich dies ändern: Ich freue mich ankündigen zu können, dass die ersten 40 Hefte unserer Fachzeitschrift voraussichtlich ab Herbst 2009 digitalisiert und im Rahmen von [retro.seals.ch](http://retro.seals.ch) frei zugänglich im Internet angeboten werden. Die Vertragsverhandlungen wurden soeben abgeschlossen. Aktuelle Informationen finden Sie unter [www.kartengeschichte.ch](http://www.kartengeschichte.ch) und im nächsten Heft.

Das vorliegende Heft enthält drei Aufsätze und zwei Forumsbeiträge. Madlena Cavelti Hammer schreibt anlässlich seines 100. Todesjahrs über Xaver Imfeld (1853–1909), der als Alpenkartograph ein beeindruckendes Werk hinterliess. Der «grosse Neufund in einer ausländischen Privatbibliothek» ist fester Teil des kartenhistorischen Hoffnungsdenkens. Manchmal wird dies Realität. Peter H. Meurer und Günter Schilder legen die Erstbeschreibung einer sechsblättrigen Holzschnittkarte vor, die der deutsche Wanderpublizist Johann Haselberg 1530 zusammen mit dem Nürnberger Amateurverleger Christoph Zell veröffentlicht hat. Sie visualisiert das Kriegstheater des spektakulären Feldzuges von 1529, in dessen Verlauf osmanische Truppen Ungarn eroberten und vergeblich Wien belagerten. Der Aufsatz von Margrit Wyder stellt die Beschäftigung Johann Wolfgang von Goethes mit Karten, Modellen und Panoramen in einen Zusammenhang mit seinen Schweizer Reisen. Auch in seinem literarischen Werk, vor allem in den Hochgebirgsszenen von *Faust II*, lassen sich die Schweizer Alpen als Vorbild und «Modell» erkennen. In diesem Zusammenhang möchte ich auf die Ausstellung, *Albrecht von Haller – Der grosse Gelehrte der Schweiz*, hinweisen, die vom 4. Dezember 2008 bis 13. April 2009 im Historischen Museum Bern durchgeführt wird. Der Berner Universalgelehrte brachte mit seinem Lehrgedicht «Die Alpen» dem gebildeten Publikum die Schönheit der Natur nahe.

In den zwei Forumsbeiträgen geht es um die Anreicherung von Bibliothekskatalogen mit Bildern. Simone Steppacher berichtet über die Erschliessung von 1000 Manuskriptkarten der Zentralbibliothek Zürich. Diese Karten aus über einem Jahrtausend wurden als Projekt in ihrer Gesamtheit katalogisiert, digitalisiert und über den Bibliothekskatalog NEBIS zugänglich gemacht. In meinem Beitrag berichte ich über die Aufschaltung sämtlicher Bilder der mehr als 16 000 Karten umfassenden Sammlung Ryhiner im Katalog des Informationsverbunds IDS Basel/Bern. Haben wir Ihre Neugierde geweckt? Werfen Sie doch bei nächster Gelegenheit einen Blick in diese virtuellen Bibliotheken!

Thomas Klöti

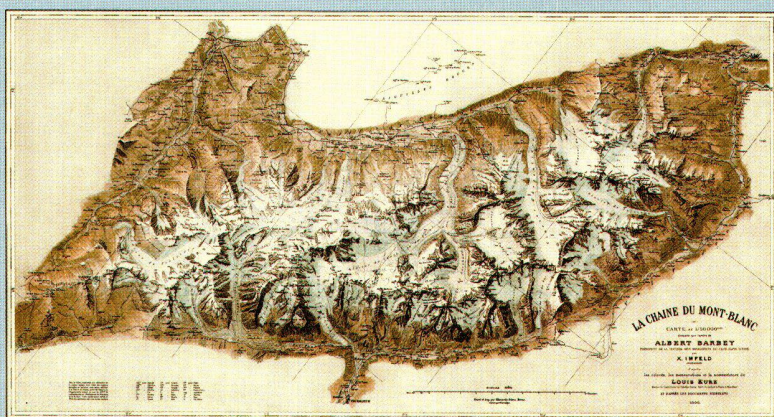


# Publikationen zum Lebenswerk von Xaver Imfeld (1853–1909)

Faksimile-Ausgabe

## ***La Chaîne du Mont-Blanc***

1896, gezeichnet von Xaver Imfeld  
Massstab 1:50000  
Offsetdruck, sechsfarbig  
Papierformat: 113x67 cm (ungefalzt)  
Preis CHF 55.00 (+ Versandkosten)





## **Xaver Imfeld 1853–1909**

### **Meister der Alpentopografie**

Von Madlena Cavelti Hammer, Klara Spichtig, Niklaus von Flüe, Thomas Germann, Paul Caminada, Hans-Uli Feldmann, Thomas Glatthard  
Sarnen: IG Xaver Imfeld, 2006.

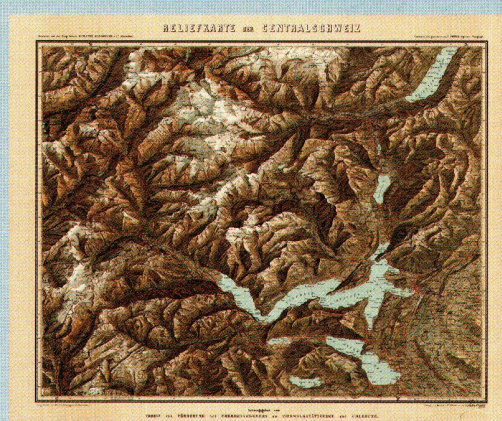
191 Seiten mit zahlreichen farbigen Abbildungen, 23x30 cm. ISBN 978-3-9522809-4-2 gebunden, CHF 78.00 (+ Versandkosten)



Faksimile-Ausgabe

## ***Evolena–Zermatt–Monte Rosa***

1892, Steingravur von Rudolf Leuzinger nach der Topographischen Aufnahme von Xaver Imfeld (1877/78)  
Massstab 1:50000  
Offsetdruck, vierfarbig  
Papierformat: 88x66,5 cm (ungefalzt)  
Preis: CHF 55.00 (+ Versandkosten)



Faksimile-Ausgabe

## ***Karte der Centralschweiz***

1887, gezeichnet von Xaver Imfeld  
Massstab ca. 1:100000  
Offsetdruck, vierfarbig  
Papierformat: 75x61 cm (ungefalzt)  
Preis: CHF 55.00 (+ Versandkosten)



Bestelladresse:  
Verlag Cartographica Helvetica  
Untere Längmatt 9, CH-3280 Murten  
Fax +41-26-670 10 50  
E-Mail: [hans-uli.feldmann@bluewin.ch](mailto:hans-uli.feldmann@bluewin.ch)  
[www.kartengeschichte.ch](http://www.kartengeschichte.ch)