

Zeitschrift: Cartographica Helvetica : Fachzeitschrift für Kartengeschichte
Band: - (2020)
Heft: 60: Die Schöpfkarte des bernischen Staatsgebiets von 1578

Endseiten

Nutzungsbedingungen

Die ETH-Bibliothek ist die Anbieterin der digitalisierten Zeitschriften. Sie besitzt keine Urheberrechte an den Zeitschriften und ist nicht verantwortlich für deren Inhalte. Die Rechte liegen in der Regel bei den Herausgebern beziehungsweise den externen Rechteinhabern. [Siehe Rechtliche Hinweise.](#)

Conditions d'utilisation

L'ETH Library est le fournisseur des revues numérisées. Elle ne détient aucun droit d'auteur sur les revues et n'est pas responsable de leur contenu. En règle générale, les droits sont détenus par les éditeurs ou les détenteurs de droits externes. [Voir Informations légales.](#)

Terms of use

The ETH Library is the provider of the digitised journals. It does not own any copyrights to the journals and is not responsible for their content. The rights usually lie with the publishers or the external rights holders. [See Legal notice.](#)

Download PDF: 22.11.2024

ETH-Bibliothek Zürich, E-Periodica, <https://www.e-periodica.ch>

Faksimiles aus unserem Verlag

Die Arbeitsgruppe für Kartengeschichte der Schweizerischen Gesellschaft für Kartographie gibt seit 1990 die halbjährlich erscheinende Fachzeitschrift *Cartographica Helvetica* als Kommunikationsmittel für Kartensammler, Kartenforscher und Kartenliebhaber heraus. Der Verlag Cartographica Helvetica faksimiliert auch Manuskriptkarten sowie seltene gedruckte Karten. Zu den Faksimiles sind eine Reihe von Sonderheften erschienen, die meistens eine ausführlichere Version von bereits in *Cartographica Helvetica* publizierten Beiträgen bilden.

Aargau: *Topographische Karte des eidgenössischen Kantons Aargau* 1:50 000 von Ernst Heinrich Michaelis, 1849 (4 Blätter, s/w, je 66x56 cm, mit Kommentar = Sonderheft 1). Murten, 1991. CHF 110.00.

Aargau: *Trigonometrisch-Topographische Karte des eidgenössischen Kantons Aargau* 1:25 000 von Ernst Heinrich Michaelis, 1837–1843 (18 Blätter, farbig, je ca. 40x48 cm, mit Kommentar = Sonderheft 2). Murten, 1991. Je CHF 40.00/Blatt.

Aigle: *Carte du Gouvernement d'Aigle* ca. 1:60 000 von Isaac Gamaliel de Rovérea und Johann Samuel Gruner, 1788 (s/w, 43x38 cm). Murten, 1993. CHF 40.00.

Alpen: *Prospect Geometrique des Montagnes neigées* von Jacques-Barthélemy Micheli du Crest, 1755 und Computerplot, 1995 (s/w, 65x19 cm und 65x11 cm auf 1 Blatt, mit Kommentar = Sonderheft 8). Murten, 1995. CHF 55.00.

Avenches: *Plan de la Ville d'Avenghe en Suisse et de l'Enceinte d'Aventicum Helvetorum* ca. 1:6000 von David Fornerod und Erasmus Ritter, 1786 (s/w, 39x35 cm). Murten, 1993. CHF 40.00.

Baden: «Kriegsspielkarte» *Baden* 1:10 000 von Andreas Hefti, 1897 (farbig, 3 Teile zusammen 118x60 cm, mit Kommentar = Sonderheft 3). Murten, 1993. [Vertrieb auch als Einzelblätter «Baden», «Würenlos» und «Buchs (ZH)»]. CHF 60.00/Blatt.

Basel: Topographische Aufnahme 1:25 000 von Friedrich Baader, 1839 (farbig, 100x65 cm). Murten, 2000. CHF 60.00.

Bern: Topographische Aufnahme (Originalzeichnung Dufourkarte Blatt XII, 3) 1:25 000 von Johann Heinrich Denzler, 1856 (farbig, 70x48 cm, mit Kommentar). Murten, 1996. CHF 55.00.

Berner Oberland: *Carte d'une Partie très interessante de la Suisse* 1:120 000 von Johann Rudolf Meyer, Johann Heinrich Weiss und Joachim Eugen Müller, 1796 (2-farbig, 47x66 cm, mit Kommentar = 16/97 23–30). Murten, 1997. CHF 55.00.

Europa: *Evropae descriptio emendata* von Gerard Mercator, 1572 (15 Blätter, s/w, je 32x45 cm, mit Kommentar = Sonderheft 14). Murten, 1998. CHF 330.00.

Freiburg: *Typus agri Friburgensis* ca. 1:100 000 von Wilhelm Techtermann, 1578 (farbig, 57x53 cm, mit Kommentar = Sonderheft 7). Murten, 1994. CHF 65.00.

Freiburg: *Environs de Fribourg* 1:25 000 von Johann Conrad Werdmüller, 1847 (s/w, Kupferstich, 21x16 cm, mit Kommentar). Murten, 1995. CHF 70.00.

Genf: *Carte des environs de Genève* 1:48 000 von Henri Mallet, 1776 (2-farbig, 69x47 cm). Murten, 1993. CHF 55.00.

Graubünden: *Alpinae seu Foederatae Rhaetiae Subditarumque ei Terrarum nova descriptio* ca. 1:330 000 von Fortunat Sprecher von Bernegg und Philipp Klüwer, ca. 1620 (s/w, 51x39 cm, mit Kommentar = 5/92 17–20). Murten, 1992. CHF 55.00.

Henripolis: *Representation du plan et assiette de la nouvelle wille nommée Henripolis* ca. 1:40 000 von Pieter van den Keere, 1626 (s/w, 41x32 cm, mit Kommentar = Sonderheft 4). Murten, 1993. CHF 55.00.

Jura: *General Charte der Jura Gewaesser*, 1:50 000, 1816/17 (farbig, 75x70 cm, Karte zusammengesetzt 135x32,5 cm, mit Kommentar). Murten, 2004. CHF 55.00.

Matterhorn: *Evolena–Zermatt–Monte Rosa* 1:50 000 von Rudolf Leuzinger, 1892 (farbig, 70x48 cm). Bern, 1987. CHF 55.00.

Mont Blanc: *La Chaîne du Mont-Blanc* 1:50 000 von Louis Kurz und Xaver Imfeld, 1896 (farbig, 96x50 cm). Bern, 1986. CHF 55.00.

Neunkirch: *Neunkirch* (Siegfriedkarte Blatt 15) 1:25 000 von Conrad Auer, 1879 (farbig, 35x24 cm, mit Kommentar = 4/91 3–16). Murten, 1992. CHF 40.00.

Rhonegletscher: *Excursions-Karte des Schweizer-Alpen-Club für 1864 & 1865/unter der Direction des Redactions-Comités gestochen von R. Leuzinger* 1:50 000 (s/w, 40x59 cm, mit Kommentar = Sonderheft 22). Murten, 2013. CHF 38.00 (gefalzt), CHF 55.00 (plano auf Spezialpapier).

Schaffhausen: *Karte des Kantons Schaffhausen* 1:25 000 von Heinrich Peyer, 1684 (farbig, 80x68 cm, 50 % der Originalgrösse, mit Kommentar = 22/00 21–30). Murten, 2000. CHF 60.00.

Schweiz: «*Faksimile der Manuskriptkarte von 1657*» ca. 1:350 000 (farbig, 106x83 cm, mit Kommentar = Sonderheft 21). Murten, 2012. CHF 65.00.

Schweiz: *Helvetische Republik in XIX Cantone eingetheilt, beschlossen in Paris den 19. Februar 1803* von Johannes Walch (farbig, 63x45 cm, mit Kommentar = Sonderheft 17). Murten, 2003. CHF 55.00.

Schweiz: *Erste Post & Dampfschiffahrt Reise Carte der Schweiz* ca. 1:750 000 von Hieronymus Rumpf, 1844 (farbig, 44x29 cm, mit Kommentar = 12/95 42–44). Murten, 1995. CHF 40.00.

Schweiz: «*Zollkarte der Schweiz*» ca. 1:500 000 von Johann Kaspar Zellweger und Heinrich Keller, 1825 (farbig, 77x53 cm, mit Kommentar = 14/96 25–34). Murten, 1996. CHF 40.00.

Solothurn: *Carte des Cantons Solothurn* 1:60 000 von Urs Josef Walker, 1832 (s/w, 92x77 cm, mit Kommentar = Sonderheft 10). Murten, 1995. CHF 60.00.

Solothurn: *Plan der Stadt und des Stadtbezirks Solothurn* ca. 1:100 000 von Johann Baptist Altermatt, 1822 (s/w, 48x51 cm). Murten, 1996. CHF 40.00.

Vermessung: *Chorographia et Topographia* von Sebastian Schmid, 1566 (1 Heft, s/w, mit Kommentar = Sonderheft 12). Murten, 1996. CHF 55.00.

Wallis: *Wallisser landt* ca. 1:200 000 von Johannes Schalbeter und Sebastian Münster, 1545 (2 Blätter, s/w, je 34x26 cm, mit Kommentar = 5/92 31–40). Murten, 1992. CHF 55.00.

Welt: *Recens, et integra Orbis descriptio* ca. 1:55 Mio. (Äquator) von Oronce Fine, 1536 (farbig, 58x51 cm, mit Kommentar = Sonderheft 9). Murten, 1995. CHF 65.00.

Zentralschweiz: *Reliefkarte der Zentralschweiz*, ca. 1:100 000 von Xaver Imfeld, 1887 (farbig, 64x51 cm). Murten, 2006. CHF 60.00.

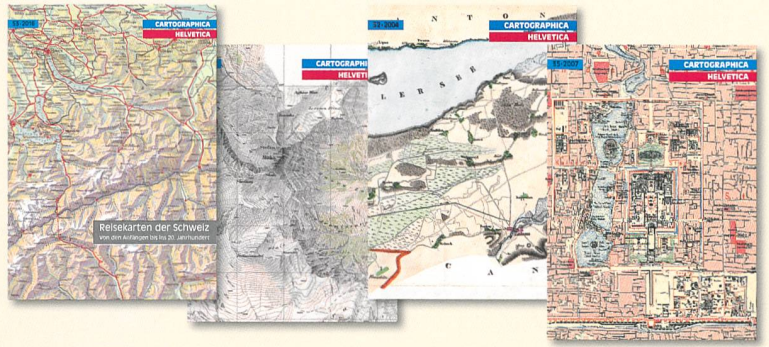
Massangaben sind Breite x Höhe des Kartenbildes, auf ganze Zentimeter gerundet.

s/w = schwarz-weiss.

Preisangaben inklusive Versandkosten.

Bestelladresse:

Verlag Cartographica Helvetica
Untere Längmatt 9, CH-3280 Murten
Tel. +41-26-670 10 50
info@cartographica-helvetica.ch
www.kartengeschichte.ch



**CARTOGRAPHICA
HELVETICA**

Verlag Cartographica Helvetica
Untere Längmatt 9, CH-3280 Murten
info@cartographica-helvetica.ch
www.kartengeschichte.ch

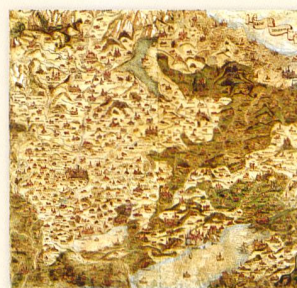
Fachzeitschrift für Kartengeschichte
Revue pour l'histoire de la cartographie
Journal on the history of cartography

Erscheinungszyklus
2x jährlich; die erste Nummer erschien 1990.
72 Seiten, farbig illustriert, Format A4.

Preis für Jahresabonnement
Schweiz: CHF 45.00, Europa: CHF 50.00
Übersee: CHF 60.00 (inkl. Versandkosten)




**Faksimile-Ausgabe der Berner
Oberland-Karte, 1796**
*Carte d'une partie très intéressante de la
Suisse à l'usage des voyageurs [...] levée et
dessinée trigonométriquement et
géométriquement par J.H. Weiss, J.E.
Müller, herausgegeben von J.R. Meyer.*
Massstab ca. 1:120 000
Format: 47 x 66 cm, plano
Zweifarbiger Offsetdruck
mit 12seitiger Dokumentation
Preis: CHF 55.00 (plus Versandkosten)
Verlag Cartographica Helvetica, Murten



**Faksimile-Ausgabe der Karte des
Kantons Freiburg, 1578**
Typus agri Friburgensis von
Wilhelm Techtermann
Massstab ca. 1:115 000
Format: 57 x 53 cm, plano
Farbiger Offsetdruck
mit 20seitiger Dokumentation
Preis: CHF 55.00 (plus Versandkosten)
Verlag Cartographica Helvetica, Murten

Weitere Faksimiles und Sonderhefte
www.kartengeschichte.ch



BEZG 2/2020

**Leben und Sterben in Bern
zur Zeit des Stadtarztes Thomas Schöpf (1520–1577).
Ein Zeit- und Sittenbild aus dem reformierten Bern
der Frühen Neuzeit**
Anne-Marie Dubler

Die *Berner Zeitschrift für Geschichte* erscheint 4x jährlich.
Die Zeitschrift kann auch ohne Mitgliedschaft abonniert
oder als Einzelnummer bezogen werden.
Themennummer: CHF 30.00
Jahresabonnement: CHF 60.00

Geschäftsstelle BEZG
Universitätsbibliothek Bern, Direktionssekretariat
Hochschulstrasse 6, CH-3012 Bern
bezg@ub.unibe.ch, www.bezg.ch



Grindelwald

Zweilischinen

Rotefluo

Leislingen

Crattingen

Milben

Dadtlingen

Bönningen

Winterswyl

Matten

Vöspünen

Wysenau

THUNER SEE

INDERLAPPEN

VNDERSEWEN

Goldswyl

Im Sungloun

Mörlingen

Rallingen

BRIENZER SEE

Rinkenber

in Habkeren

S. Bat

Sigeriswyl

Niderriedt

Oberriedt

Brientz

Obligen

Fors Emme

Wachelder

Nider eye

Rötenbach

Wildbocken

Buobenbach

Tschangnaun

Im Schenken

Im Heubübel

Mariaseck

Riferseck

Dschüb

Wicken

Steinbach

Ringelsbach

Ilfis in der ey

Signaun

Marbach

Chröschbrun

Im Schachen

Langnaun

Schpach

Truob

In der Dirre

Hopferen

Ranflu

Ramoos

DRACHSELWALD

Tornbach

SVONISWALD

Wagende stud

Zuor Churtzeren

Im Horn

Affolter

Eriswyl

Dirrenroot

Fackling

WILLISAVV

HVTT WYL

Walterwyl

Friesenberg

SVRSEE

Gundiswyl

Visibach

Lünisberg