

Zeitschrift: Schweizerische Zeitschrift für Vermessungswesen und Kulturtechnik =
Revue technique suisse des mensurations et améliorations foncières

Herausgeber: Schweizerischer Geometerverein = Association suisse des géomètres

Band: 28 (1930)

Heft: 4

Werbung

Nutzungsbedingungen

Die ETH-Bibliothek ist die Anbieterin der digitalisierten Zeitschriften. Sie besitzt keine Urheberrechte an den Zeitschriften und ist nicht verantwortlich für deren Inhalte. Die Rechte liegen in der Regel bei den Herausgebern beziehungsweise den externen Rechteinhabern. [Siehe Rechtliche Hinweise.](#)

Conditions d'utilisation

L'ETH Library est le fournisseur des revues numérisées. Elle ne détient aucun droit d'auteur sur les revues et n'est pas responsable de leur contenu. En règle générale, les droits sont détenus par les éditeurs ou les détenteurs de droits externes. [Voir Informations légales.](#)

Terms of use

The ETH Library is the provider of the digitised journals. It does not own any copyrights to the journals and is not responsible for their content. The rights usually lie with the publishers or the external rights holders. [See Legal notice.](#)

Download PDF: 16.03.2025

ETH-Bibliothek Zürich, E-Periodica, <https://www.e-periodica.ch>

SCHWEIZERISCHE
Zeitschrift für Vermessungswesen und Kulturtechnik

ORGAN DES SCHWEIZ. GEOMETERVEREINS

REVUE TECHNIQUE SUISSE DES MENSURATIONS ET AMÉLIORATIONS FONCIÈRES

ORGANE DE LA SOCIÉTÉ SUISSE DES GÉOMÈTRES

Expedition, Inseraten- und Abonnements-Annahme:

BUCHDRUCKEREI WINTERTHUR VORMALS G. BINKERT, WINTERTHUR, TECHNIKUMSTR. 83

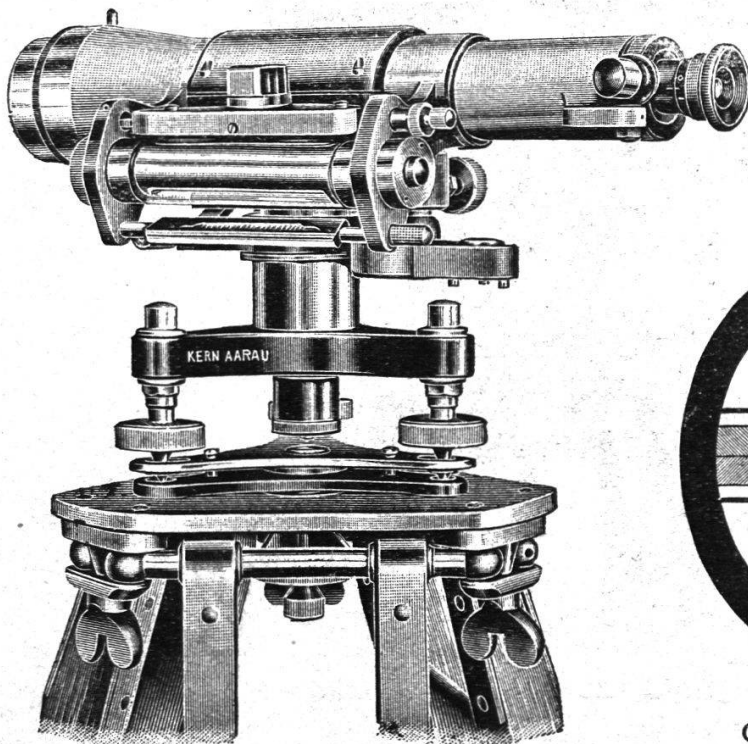
XXVIII. Jahrgang

Inserationsgebühr: 50 Cts. per einspaltige Nonpareillezeile
Schluss der Inseratenannahme am 6. jeden Monats

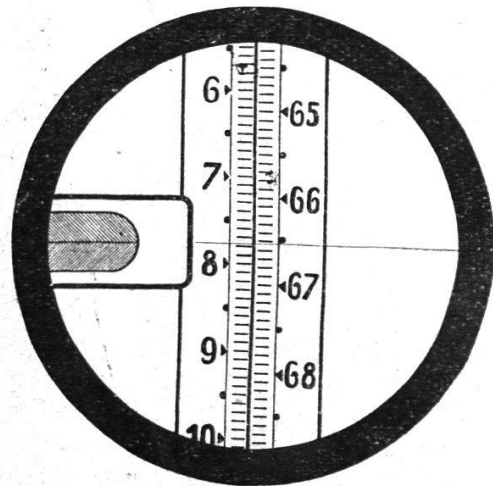
8. April 1930

INHALTSANGABE: Schweizerischer Geometerverein. Einladung zur Hauptversammlung in Neuenburg. — Mitteilungen über einen einfachen Apparat zur Prüfung von Kreisteilungen. Von W. Leemann. — Der Grundbuch-Übersichtsplan als topographischer Plan-Atlas der Schweiz. Von Dipl.-Ing. K. Schneider. — Schweizerischer Geometerverein. Protokoll der Delegiertenversammlung. — Assemblée générale de la Société Suisse des Géomètres à Neuchâtel. — Hauptversammlung des Schweiz. Geometervereins in Neuenburg. — Erhebung über das stellesuchende technische Personal. — Sektion Aargau-Basel-Solothurn. — Société Vaudoise des Géomètres Officiels. — Frühjahrsversammlung der Sektion Zürich-Schaffhausen. — Anlernkurs für Vermessungstechniker-Lehrlinge. — Bücherbesprechungen. — Aus Zeitschriften.

Neuheit!



Kern
AARAU
SCHWEIZ



Gesichtsfeld des Fernrohres

Präzisions-Nivellierinstrument Kern III


geeignet für Nivellierungen höchster Genauigkeit. Libelle mit Koinzidenzablesung, im Gesichtsfeld des Fernrohres sowie vom freien Auge sichtbar. Lieferbar mit und ohne **optischen Mikrometer** (Planplatte) für die Feinablesung der Invarmiere.

KERN & C^{IE}, A.-G., AARAU (Schweiz)

WILD

Neukonstruktion

Präzisions-Nivellier-Instrument
mit Keilstrich-Einstellung



$\frac{1}{4}$ nat. Größe — Gewicht 3,5 kg
Vergrößerung 36fach

Verlangen Sie ausführliche Beschreibung

Verkaufs-Aktiengesellschaft
Heinrich Wild's geodätische Instrumente
Heerbrugg **Schweiz**