

Zeitschrift: Vermessung, Photogrammetrie, Kulturtechnik : VPK = Mensuration, photogrammétrie, génie rural

Herausgeber: Schweizerischer Verein für Vermessung und Kulturtechnik (SVVK) = Société suisse des mensurations et améliorations foncières (SSMAF)

Band: 75 (1977)

Heft: 12

Werbung

Nutzungsbedingungen

Die ETH-Bibliothek ist die Anbieterin der digitalisierten Zeitschriften. Sie besitzt keine Urheberrechte an den Zeitschriften und ist nicht verantwortlich für deren Inhalte. Die Rechte liegen in der Regel bei den Herausgebern beziehungsweise den externen Rechteinhabern. [Siehe Rechtliche Hinweise.](#)

Conditions d'utilisation

L'ETH Library est le fournisseur des revues numérisées. Elle ne détient aucun droit d'auteur sur les revues et n'est pas responsable de leur contenu. En règle générale, les droits sont détenus par les éditeurs ou les détenteurs de droits externes. [Voir Informations légales.](#)

Terms of use

The ETH Library is the provider of the digitised journals. It does not own any copyrights to the journals and is not responsible for their content. The rights usually lie with the publishers or the external rights holders. [See Legal notice.](#)

Download PDF: 15.03.2025

ETH-Bibliothek Zürich, E-Periodica, <https://www.e-periodica.ch>

routes nationales, alimentation en énergie) ne devront pas être complétées afin de donner un caractère impératif à de telles directives.

Bibliographie

SIA: Directives concernant le report sur plan, la disposition et la signalisation de conduites souterraines (1951).
 Service cantonal du cadastre BS: Leitungskataster des Kantons Basel-Stadt.
 Service du cadastre, Ville de Berne: 20 Jahre Erfahrung in der Vermessung und Kartierung unterirdischer Leitungen.
 Service du cadastre, Ville de Lausanne: Le cadastre polyvalent exige-t-il un nouveau plan cadastral? Normes de dessin pour la représentation des conduites souterraines.
 Collioud & Cie, Berne: Leitungskataster.

P. Märki, Meilen: Mehrzweckkataster Meilen. Revue «Mensuration, Photogrammétrie, Génie rural» 6-76.
 Rose (RFA): Die Problematik bei der Aufstellung eines Leitungskatasters.
 FIG (Fédération Internationale des Géomètres): Travaux des commissions 5, 6 et 7.


Membres de la commission:

R. Solari (président), Bellinzone; B. Frick, Adliswil; H. Griesel, Coire; P. Guibert, Collonge-Bellerive; J. Hippenmeyer, Urdorf; P. Patocchi, Berne; P. Peitrequin, Lausanne.

Des tirages à part de ce rapport peuvent être obtenus auprès de P. Peitrequin, Géom. cant.
 Direction du cadastre, av. Université 3
 1005 Lausanne

datamat dt-z

Genauigkeit 0,1 mm
 Auflösung 0,05 mm
 Arbeitsfläche 500 × 500 mm



Preis Fr. 15 500.— ohne Wüst

Software-gesteuerte
TISCH-DIGITIZER
 mit Schweizer Präzisionsmesskopf

Vermessung von

X-, Y-Koordinaten, Polygonzügen, Flächen

Berechnung von

kartesischen und Polar-Koordinaten, Längen, Flächen, Massstäben, Multiplikatoren

Software-Bibliothek

für Anwender-Applikationen
 Programmierbare Sendung von Control-Wörtern
 Dateneingabe

Ausgang

Bit-seriell V-24 oder parallel

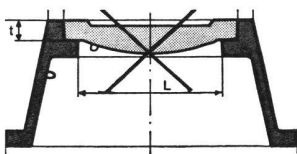
36, rue de Saint-Jean, case postale 56, 1211 Genève 18
 Téléphone (022) 44 21 00 / 45 66 60

Pflanzschulstrasse 47, 8004 Zürich, Telefon (01) 242 94 66

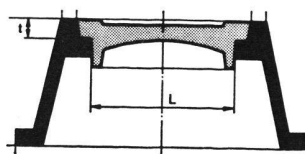
datamat sa

Polygonkappen von Chrétien & Co., 4410 Liestal

Eisen- und Metallgiessereien



Bisher:
 Deckel nur ein-
 gelegt



Neu: Deckel ist
 geführt. Heraus-
 springen unmöglich

mehr Sicherheit
 zum gleichen Preis

Telefon 061 9156 56