

Zeitschrift: Vermessung, Photogrammetrie, Kulturtechnik : VPK = Mensuration, photogrammétrie, génie rural

Herausgeber: Schweizerischer Verein für Vermessung und Kulturtechnik (SVVK) = Société suisse des mensurations et améliorations foncières (SSMAF)

Band: 85 (1987)

Heft: 6

Werbung

Nutzungsbedingungen

Die ETH-Bibliothek ist die Anbieterin der digitalisierten Zeitschriften. Sie besitzt keine Urheberrechte an den Zeitschriften und ist nicht verantwortlich für deren Inhalte. Die Rechte liegen in der Regel bei den Herausgebern beziehungsweise den externen Rechteinhabern. [Siehe Rechtliche Hinweise.](#)

Conditions d'utilisation

L'ETH Library est le fournisseur des revues numérisées. Elle ne détient aucun droit d'auteur sur les revues et n'est pas responsable de leur contenu. En règle générale, les droits sont détenus par les éditeurs ou les détenteurs de droits externes. [Voir Informations légales.](#)



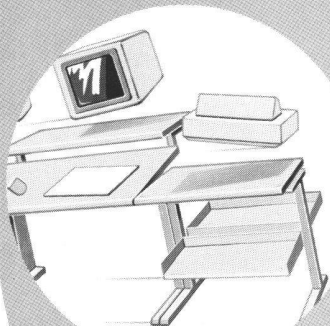
Terms of use

The ETH Library is the provider of the digitised journals. It does not own any copyrights to the journals and is not responsible for their content. The rights usually lie with the publishers or the external rights holders. [See Legal notice.](#)

Download PDF: 20.02.2025

ETH-Bibliothek Zürich, E-Periodica, <https://www.e-periodica.ch>

praxiserprobt



INFOCAM


INFOCAM erfasst, speichert, bearbeitet, berechnet, zeichnet, tabelliert und konstruiert. Ein Geo-Informationssystem, das Sie nicht nur bedienen werden — vielmehr, das Ihnen dienen wird. Das auf VAX-Stationen installierte INFOCAM ist ein sogenanntes «offenes System», mit dem Sie fähig sind, auch zukünftige Entwicklungen mitzumachen. INFOCAM kann heute schon an Ihrem Arbeitsplatz funktionieren! Eine Kern-Leistung, die gerne kopiert würde.

...Kann heute schon bei Ihnen stehen!

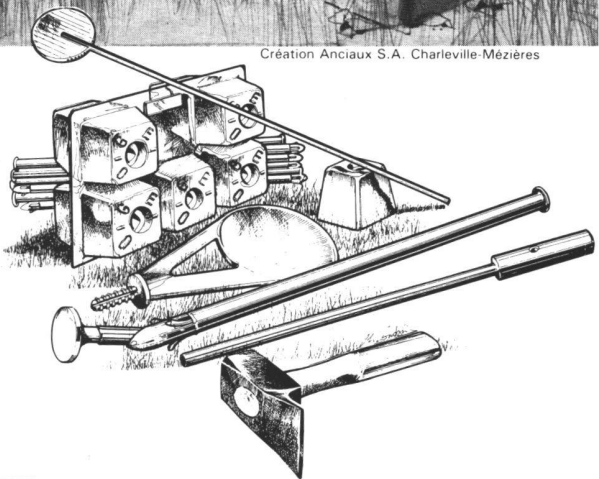
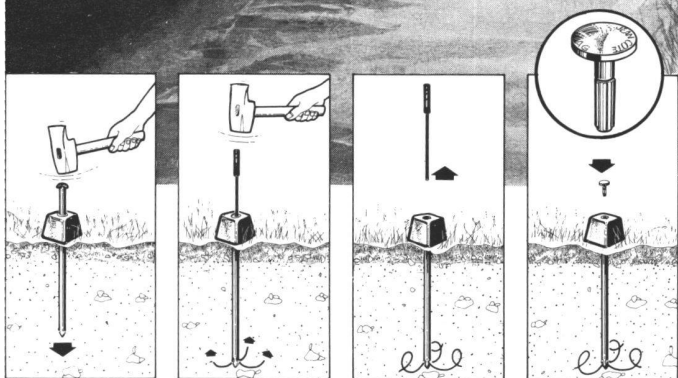
Telefon 064/25 11 11



Bornes FENO



Création Anciaux S.A. Charleville-Mézières



Les **Bornes FENO** sont certainement les bornes les plus employées sur le marché mondial grâce à leur remarquable rapport qualité prix. Des milliers de géomètres les emploient régulièrement avec grande satisfaction.

De nombreux accessoires complémentaires pour la topographie sont également proposés.

Pour tous renseignements
veuillez contacter la Société FAYNOT
ou bien notre agent en Suisse:

Mr Jean Hodler
Ing.-Géomètre officiel
Rte des Daillettes 39
1700 Fribourg
Tél. 037/24 74 62

Grundbuchgeometer
A. Zitterli
1715 Alterswil
Tél. 037/44 23 23

Pour les Cantons de: Bâle, Berne, Fribourg, Genève, Jura, Neuchâtel, Soleure, Valais, Vaud

Bornes FENO

Ets FAYNOT Thilay
08800 MONTHERME France
Tél. (24) 32.81.22
Télex 840.345 F

praxiserprobt

GEO-
INFORMATION

GE
O
I
N
F
O
R
M
A
T
I
O
N

G
B
R
D
A
I
A
O
H
B
T
O
N
L
A

Unendlich sind die Möglichkeiten geographische Information zu erfassen, zu verknüpfen oder darzustellen. Diese Freiheit brauchen und schätzen Sie!
Es ist daher für uns selbstverständlich, dass Sie bei der Übernahme von Daten in ein Geo-Informationssystem nicht eingeschränkt sein wollen.
Kern INFOCAM ist so aufgebaut, dass Sie beliebige Daten schnell, einfach und nach Ihrer ureigenen Form übernehmen können.
Unbeschränkte Möglichkeiten im Datenaustausch, nach dem Prinzip von Kern, eine Leistung, die gerne kopiert würde.

**Wem Formate
egal sind,
der hat Format**

Telefon 064/25 11 11



INFOCAM