

**Zeitschrift:** Vermessung, Photogrammetrie, Kulturtechnik : VPK = Mensuration, photogrammétrie, génie rural

**Herausgeber:** Schweizerischer Verein für Vermessung und Kulturtechnik (SVVK) = Société suisse des mensurations et améliorations foncières (SSMAF)

**Band:** 89 (1991)

**Heft:** 4

## Werbung

### Nutzungsbedingungen

Die ETH-Bibliothek ist die Anbieterin der digitalisierten Zeitschriften. Sie besitzt keine Urheberrechte an den Zeitschriften und ist nicht verantwortlich für deren Inhalte. Die Rechte liegen in der Regel bei den Herausgebern beziehungsweise den externen Rechteinhabern. [Siehe Rechtliche Hinweise.](#)

### Conditions d'utilisation

L'ETH Library est le fournisseur des revues numérisées. Elle ne détient aucun droit d'auteur sur les revues et n'est pas responsable de leur contenu. En règle générale, les droits sont détenus par les éditeurs ou les détenteurs de droits externes. [Voir Informations légales.](#)

### Terms of use

The ETH Library is the provider of the digitised journals. It does not own any copyrights to the journals and is not responsible for their content. The rights usually lie with the publishers or the external rights holders. [See Legal notice.](#)

**Download PDF:** 02.04.2025

**ETH-Bibliothek Zürich, E-Periodica, <https://www.e-periodica.ch>**

# Partie rédactionnelle




Abb. 15: Prinzip «Zonenübergreif» und «Bandzonierung».

zunehmen, indem entlang der gemeinsamen Erschliessungsstrasse eine Verdichtung geplant wird, deren Bauhöhe mit jener einer Wohngewerbenutzung auf der anderen Seite übereinstimmt und damit eine räumlich einprägsame Situation zu schaffen vermag. Das «Innere» dieser Bebauung richtet sich wieder nach der ursprünglich im Zonenplan vorgesehenen Höhe und Dichte. Angewandt wurde diese Art von «Zonenübergreif» nicht nur auf der Seite der verlängerten Dorfstrasse sondern auch auf der Seite des bestehenden und die Bauzone abschliessenden Feldweges. Durch die Verdichtung entlang der Dorfstrasse sollte es uns möglich werden, eine Art Freihaltegebiet auf der anderen Seite innerhalb des Baugrundstückes zu erhalten. Damit wird auch der Feldweg links und rechts von Grünflächen begleitet und bleibt so in seinem Wesen als Feldweg erhalten.

Die Verdichtungen entlang von Strassen ergeben sich natürlich aus den bestehenden oder geplanten Überbauungen beziehungsweise deren Charakter. Im Anschluss an den Albisriederplatz in Zürich (Abb. 14) mit einer stadträumlich klaren Blockrandbebauungen und den sich dahinter befindenden, objekthaften Hochhäusern entdecken wir eine interessante Kombination der verschiedenen Raumkonzepte.

In vielen verwandten Fällen kann ein Unterschied zwischen der äusseren Erschliessung mit geschlossener Bebauung und dem inneren Feld mit offener Bebauung, ein Unterschied zwischen Erschliessungsband und erschlossenem Feld festgestellt werden.

## Bandzonierungen als Ergänzung zur Flächenzonierung

In einem ersten Entwurf für eine Wohnüberbauung in Spreitenbach (Abb. 13), in einer deutlich durch die Strasse abgetrennten Wohnzone, wurde versucht, dank einer Arealüberbauung eine Korrektur vor-

In die Planung umgesetzt heisst der skizzierte Lösungsansatz: Bandzonierungen als Ergänzung zur Flächenzonierung.

Diese Art Zonierung ist, wie schon erwähnt in Ansätzen im zürcherischen

Wohnanteilplan, in gebauten Teilgebieten, aber auch in einzelnen Zonenplänen verschiedener Orte enthalten. Ob diese Gliederungen absichtlich oder aufgrund und zur Bewahrung des Besitzstandes bzw. der Erhaltung eines alten Siedlungsbildes eingeführt wurden, entzieht sich meiner Kenntnis.

Als einfache rezeptartige Regel könnte man nun vorschlagen, dass bestimmte – sicher nicht alle – Zonengrenzen nicht mehr durch Strassen gebildet werden, sondern in den eingezonten Feldern etwa in einer oder zwei Bautiefen verlaufen, dass die Strassen somit nicht Zonen trennen, sondern innerhalb einer Zone die Grundvoraussetzung zu einem gemeinsamen, zu einem besser formulierbaren Aussenraum ergeben, da auf diese Art beidseitig der Strasse verwandte Bedingungen entstehen. Die Zonengrenze liegt somit ausserhalb der Strasse und innerhalb des Bebauungsfeldes. Je nach dem kann dieser «Zonenübergreif» noch deutlicher werden, indem eine eigentliche «Bandzonierung» eingeführt wird (Abb. 15).

Auf diese Art könnten die einzelnen Gebäude wieder vermehrt Teil eines grösseren Ganzen bilden, eines gemeinsam definierten Aussenraumes, denn die Strasse ist bereits in ihrem Wesen verbindend. Die Gesamtheit der Gebäude ergäbe somit mehr als ihre blosse Summe. Die Gebäude hätten vermehrt wieder einen Zusammenhang. Hätte es eine solche Bandzonierung in dem eingangs geschilderten Bergdorf gegeben, hätte unser Gemeindepräsident sein Haus als Teil des Dorfes geplant. Mehr noch, da der gemeinsame Aussenraum meiner Meinung wichtiger ist, als die neu-denkmalflegerische Ausbildung, hätte sogar eine ganz selbstverständliche Art der Integration von alten und neuen Bauten entstehen können.

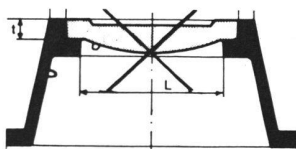
Adresse des Verfassers:

Ueli Marbach, dipl. Architekt BSA/SIA  
Architekturbüro Marbach und Rüegg  
Kappelerstrasse 16  
CH-8001 Zürich

Mehr Sicherheit im Strassenverkehr mit

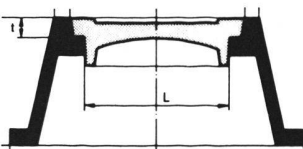
## Chrétien-Polygonkappen

Bisher:



Deckel nur eingelegt

Verbesserte Ausführung:



Deckel geführt



seit 1883

**Chrétien & Co.**  
Eisen- und Metallguss  
4410 Liestal

**Tel. 061 / 921 56 56**