

Zeitschrift: Vermessung, Photogrammetrie, Kulturtechnik : VPK = Mensuration, photogrammétrie, génie rural

Herausgeber: Schweizerischer Verein für Vermessung und Kulturtechnik (SVVK) = Société suisse des mensurations et améliorations foncières (SSMAF)

Band: 93 (1995)

Heft: 1

Sonstiges

Nutzungsbedingungen

Die ETH-Bibliothek ist die Anbieterin der digitalisierten Zeitschriften. Sie besitzt keine Urheberrechte an den Zeitschriften und ist nicht verantwortlich für deren Inhalte. Die Rechte liegen in der Regel bei den Herausgebern beziehungsweise den externen Rechteinhabern. [Siehe Rechtliche Hinweise.](#)

Conditions d'utilisation

L'ETH Library est le fournisseur des revues numérisées. Elle ne détient aucun droit d'auteur sur les revues et n'est pas responsable de leur contenu. En règle générale, les droits sont détenus par les éditeurs ou les détenteurs de droits externes. [Voir Informations légales.](#)

Terms of use

The ETH Library is the provider of the digitised journals. It does not own any copyrights to the journals and is not responsible for their content. The rights usually lie with the publishers or the external rights holders. [See Legal notice.](#)

Download PDF: 29.03.2025

ETH-Bibliothek Zürich, E-Periodica, <https://www.e-periodica.ch>

nella primavera rispettivamente nell'autunno del 1995.

Le domande d'ammissione verranno indirizzate entro il 28 febbraio o il 31 agosto 1995 al più tardi alla Direzione federale delle misurazioni catastali, 3003 Berna.

Conformemente all'articolo 7 capoverso 2 della detta ordinanza, bisogna allegare come documenti:

- i certificati degli esami propedeutici e finali superati al PF, oppure
- il diploma finale della STS, oppure
- il diploma di fine studi dell'università straniera.

Il luogo e la data degli esami teorici complementari saranno resi noti ulteriormente.

Commissione federale d'esaminatrice
Il presidente: R. Kägi



Nachführung von Kartenblättern

| Blatt feuille foglio | | Nachführung mise à jour aggiornamento |
|----------------------------|-------------------------------------|---|
| 1242 | Morges | 1992 |
| 1243 | Lausanne | 1992 |
| 1245 | Château-d'Œx | 1992 |
| 1267 | Gemmi | 1992 |
| 239 | Arlberg | 1991 |
| 247 | Sardona | 1990 |
| 248 | Prättigau | 1991 |
| 249 | Tarasp | 1991 |
| 259 | Ofenpass | 1991 |
| 28 ^{bis} | Lindau | 1990 |
| 34 | Vorarlberg | 1989 |
| 48 | Sotto Ceneri | 1989 |
| 103 | Zürich - St. Gallen | 1989 |
| 5011 | Zürichsee - Zug | 1989 |
| 5015 | Toggenburg - St. Galler Oberland | 1989 |
| 216T | Frauenfeld | 1990/94 |
| 217T | Arbon | 1990/94 |
| 226T | Rapperswil | 1990/94 |
| 231T | Le Locle | 1990/94 |
| 236T | Lachen | 1989/94 |
| 241T | Val de Travers | 1990/94 |
| 242T | Avenches | 1987/94 |
| 257T | Safiental | 1990/94 |
| 256S | Disentis | 1990/94 |
| | Generalkarte · Carte générale | 1989/94 |

Neue Landeskarten

Als Fortsetzung der Landeskarten-Serie mit Wanderwegen SAW ist erschienen:

232T St. Imier

Verkaufspreis Fr. 18.50

Geologischer Atlas

Als Fortsetzung der Serie Geologischer Atlas im Massstab 1 : 25 000, herausgegeben von der Landeshydrologie und -geologie, sind folgende Artikel erschienen:

Blatt Nr. 25

Les Plats-Marchairuz

Ausgabe 1950, Verkaufspreis Fr. 35.-

Beiträge Nr. 164

Peter Jordan

Ausgabe 1994, Verkaufspreis Fr. 25.-

Beiträge Nr. 165

Anne-Marie Mayerat Demarce

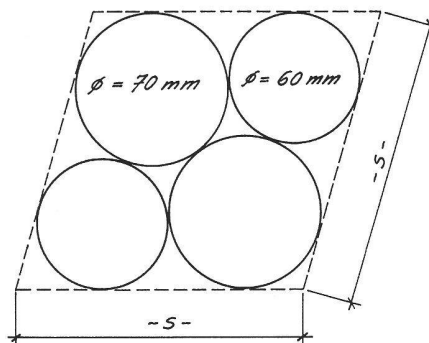
Ausgabe 1994, Verkaufspreis Fr. 25.-

Erläuterungen Sursee

Ausgabe 1994


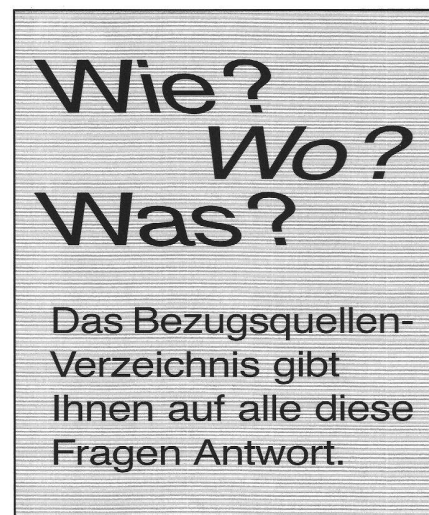


Aufgabe 1/95



Berechne s

Edi Bossert



Jahrestagung der FIG-Kommission 7 und Konferenz Geomatics Atlantic '94

in Fredericton, New Brunswick, Canada
Tagung der Kommission 7

Die Jahrestagung der FIG-Kommission 7, Kataster und Land-Management, wurde vom 7.-10. Oktober 1994 durchgeführt. Schweizerseits nahmen Jürg Kaufmann, Delegierter des SVVK in der Kommission 7 und Leiter der Arbeitsgruppe 7.1 «Moderne Kataster in den nächsten 20 Jahren», und Daniel Steudler, Sekretär dieser Arbeitsgruppe, teil. Ziele der Jahrestagung war die Verabschiedung der «Erklärung zum Kataster» (Statement on the cadastre), die im Auftrag der FIG-Büros von der Kommission erarbeitet wurde sowie die Diskussion und Genehmigung der Arbeitsprogramme der drei Arbeitsgruppen der Kommission. Daneben wurde eine Bestandesaufnahme über Arbeiten im Bereich des Katasters in den verschiedenen Ländern gemacht. Alle Delegierten hatten über die Probleme und Lösungsansätze in den Ländern, wo sie tätig sind, zu informieren. Die Arbeit war intensiv, Die Teilnehmer aus 23 Nationen und allen fünf Kontinenten wurden gefordert.

Erklärung zum Kataster (Statement on the cadastre):

Die «Erklärung zum Kataster» wurde bereits anlässlich einer Sonderveranstaltung am FIG-Kongress 1994 in Melbourne vorgestellt. Jürg Kaufmann machte damals im Rahmen dieser Veranstaltung die Zuhörer mit den Charakteristika moderner Reformprojekte in Europa bekannt. Die in der damaligen Diskussion aufgeworfenen Anregungen wurden inzwischen in den Bericht eingearbeitet und die überarbeitete «Erklärung zum Kataster» wurde von der Kommission zuhanden des PC-Meetings 1995 in Berlin verabschiedet.

Programme der Arbeitsgruppen:

Es ist vorgesehen, dass jede Arbeitsgruppe anlässlich der Jahrestagungen der nächsten drei Jahre je ein Seminar gestaltet, das einerseits zur Information der Delegierten und der nationalen Mitgliederverbände über den jeweiligen Themenkreis dient und andererseits den Arbeitsgruppen Impulse für ihre Arbeit vermittelt.

Folgende Seminare sind vorgesehen:

- Arbeitsgruppe 7.1 «Moderne Kataster in den nächsten 20 Jahren»
Leiter: Jürg Kaufmann (CH), Mai 1995, Delft Holland