

Zeitschrift: Vermessung, Photogrammetrie, Kulturtechnik : VPK = Mensuration, photogrammétrie, génie rural

Herausgeber: Schweizerischer Verein für Vermessung und Kulturtechnik (SVVK) = Société suisse des mensurations et améliorations foncières (SSMAF)

Band: 94 (1996)

Heft: 7

Werbung

Nutzungsbedingungen

Die ETH-Bibliothek ist die Anbieterin der digitalisierten Zeitschriften. Sie besitzt keine Urheberrechte an den Zeitschriften und ist nicht verantwortlich für deren Inhalte. Die Rechte liegen in der Regel bei den Herausgebern beziehungsweise den externen Rechteinhabern. [Siehe Rechtliche Hinweise.](#)

Conditions d'utilisation

L'ETH Library est le fournisseur des revues numérisées. Elle ne détient aucun droit d'auteur sur les revues et n'est pas responsable de leur contenu. En règle générale, les droits sont détenus par les éditeurs ou les détenteurs de droits externes. [Voir Informations légales.](#)

Terms of use


The ETH Library is the provider of the digitised journals. It does not own any copyrights to the journals and is not responsible for their content. The rights usually lie with the publishers or the external rights holders. [See Legal notice.](#)

Download PDF: 01.04.2025

ETH-Bibliothek Zürich, E-Periodica, <https://www.e-periodica.ch>



Das System zur Messdatenerfassung, Editierung, Visualisierung und Kartierung



- Direktanschluss an sämtliche Totalstationen von allen Herstellern
- Einlesen vorhandener digitaler Kartierungen
- Verarbeitung von X-, Y- und Z-Daten (3-D)
- Direkte GIS-Datenbank-Anbindung
- Eigene Codierung möglich
- Eigene kundenspezifische Attribut Beifügung möglich
- Hinterlegen von Bitmaps (gescannte Karten)


GeoASTOR VERMESSUNGSTECHNIK

GeoASTOR AG
Zürichstrasse 59a · CH-8840 Einsiedeln
Tel. 055 / 418 75 90 · Fax 055 / 418 75 91



GRANITECH AG MÜNSINGEN

Innerer Giessenweg 54
3110 Münsingen
Telefon 031/721 45 45
FAX 031/721 55 13



Unser Lieferprogramm:

Granit-Marchsteine

Standardmasse und Spezialanfertigungen gem. Ihren Anforderungen

Gross-, Klein- und Mosaikpflaster

Diverse Grössen und Klassen grau-blau, grau-beige, gemischt

Gartentische und -bänke

Abmessungen und Bearbeitung gem. Ihren Anforderungen

Spaltplatten

(Quarzsandsteine, Quarzite, Kalksteine) für Böden und Wände, aussen und innen

Grosse Auswahl – günstige Preise

Verlangen Sie eine Offerte, wir beraten Sie gerne!

Produktivität und Durchgängigkeit wie Sie es erwarten:

MicroStation® von  **BENTLEY**
The People Behind MicroStation®

Die leistungsfähige und etablierte CAD-Plattform aus dem Hause Bentley hat Zuwachs bekommen. Im Rahmen der „Open-Space-Strategie“ von Bentley bilden eine Reihe neuer Produkte eine ideale Basis für das GIS-Umfeld zur erfolgreichen Umsetzung Ihrer Projekte.



MicroStation®

Das Kernprodukt von Bentley. Mit über 250'000 Installationen weltweit heute ein „Quasi“-Standard in Sachen Grafik. Überzeugend durch seine Funktionalität und Offenheit. Top-aktuell: MicroStation 95.



MicroStation Geographics

Geographics schlägt die Brücke zwischen CAD und GIS. Zentral sind dabei die Datenbankschnittstelle und die räumlichen Analysemöglichkeiten.



MicroStation Descart

Das neue leistungsfähige Werkzeug zur digitalen, hybriden Bildverarbeitung (SW und Farbe). Überzeugende Verarbeitungsgeschwindigkeit auch bei grössten Datenmengen.



MicroStation Review

Das reduzierte MicroStation gewährt den Lesezugriff auf Zeichnungsdaten und stellt einen „Rotstift“ zur Verfügung. Der günstige Preis bringt die Daten auf jeden Arbeitsplatz.



MicroStation Field

Mit MicroStation Field an die frische Luft: das für den Pen-Computer entwickelte Produkt ist voll für den Einsatz der Daten „vor Ort“ ausgerichtet. Als Option ist ein GPS-Modul erhältlich.



MicroStation CSP

Das umfassende Support-Programm von Bentley rund um die MicroStation Produkte. Umfasst Updates, Hot-Line und einiges mehr - gebündeltes Know How aus erster Hand.

Als autorisierter Vertriebs- und ausgezeichneter Entwicklungspartner von Bentley empfehlen wir uns als erste Adresse wo immer es um GIS/NIS-Anwendungen rund um MicroStation geht. Darüberhinaus entwickeln wir praxisorientierte Lösungen im GIS/NIS-Umfeld auf Basis dieser Produkte.

Profitieren Sie von unserer langjährigen Erfahrung rund um MicroStation und unserem Know-How in Sachen GIS/NIS.

Ihr Ansprechpartner rund um MicroStation®




CAD Rechenzentrum AG

Hauptsitz Schweiz
Baslerstrasse 96
CH-4123 Allschwil/BL
Tel (+41) 061/486 66 00
Fax (+41) 061/486 66 99



in jeder Beziehung die richtige Lösung

Intergraph in der Praxis



Alexander Huber,
System Manager
André Rotzetter +
Partner – Beratende
Ingenieure AG, Zug

«Tiefbau-Projekte können dank den fortschrittlichen Intergraph-Produkten einfach und effizient realisiert werden.»

«Seit über vier Jahren sind in unserem Betrieb Intergraph-Systeme im Einsatz. Hauptsächlich werden Tiefbau-Projekte bearbeitet wie Brücken-, Strassen-, Eisenbahn-, Tunnel- und Stollenbau, aber auch Ver- und Entsorgungsanlagen etc. Die Wahl von Intergraph-Produkten hat sich in mehrfacher Hinsicht gelohnt. Plangrundlagen lassen sich einfach erstellen und problemlos auf den Systemen mit Vektordaten weiterbearbeiten bzw. plotten. Dank Orthophotos sind Projekte in einem frühen Stadium auch für Laien verständlich präsentierbar. Daten werden einfach aus anderen Systemen übernommen, da Hard- und Software von Intergraph auch für heterogene Umgebungen geeignet sind.»

INTERGRAPH

Intergraph (Schweiz) AG
Thurgauerstrasse 40
CH-8050 Zürich
Telefon 01/ 308 48 48
Telefax 01/ 308 49 19