

**Zeitschrift:** Vermessung, Photogrammetrie, Kulturtechnik : VPK = Mensuration, photogrammétrie, génie rural

**Herausgeber:** Schweizerischer Verein für Vermessung und Kulturtechnik (SVVK) = Société suisse des mensurations et améliorations foncières (SSMAF)

**Band:** 94 (1996)

**Heft:** 9

## Werbung

### Nutzungsbedingungen

Die ETH-Bibliothek ist die Anbieterin der digitalisierten Zeitschriften. Sie besitzt keine Urheberrechte an den Zeitschriften und ist nicht verantwortlich für deren Inhalte. Die Rechte liegen in der Regel bei den Herausgebern beziehungsweise den externen Rechteinhabern. [Siehe Rechtliche Hinweise.](#)

### Conditions d'utilisation

L'ETH Library est le fournisseur des revues numérisées. Elle ne détient aucun droit d'auteur sur les revues et n'est pas responsable de leur contenu. En règle générale, les droits sont détenus par les éditeurs ou les détenteurs de droits externes. [Voir Informations légales.](#)

### Terms of use

The ETH Library is the provider of the digitised journals. It does not own any copyrights to the journals and is not responsible for their content. The rights usually lie with the publishers or the external rights holders. [See Legal notice.](#)

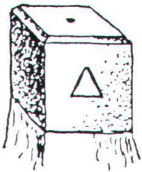
**Download PDF:** 02.04.2025

**ETH-Bibliothek Zürich, E-Periodica, <https://www.e-periodica.ch>**



## GRANITECH AG MÜNSINGEN

Innerer Giessenweg 54  
3110 Münsingen  
Telefon 031/721 45 45  
FAX 031/721 55 13



Unser Lieferprogramm:

### Granit-Marchsteine

Standardmasse und Spezialanfertigungen gem. Ihren Anforderungen

### Gross-, Klein- und Mosaikpflaster

Diverse Grössen und Klassen grau-blau, grau-beige, gemischt

### Gartentische und -bänke

Abmessungen und Bearbeitung gem. Ihren Anforderungen

### Spaltplatten

(Quarzsandsteine, Quarzite, Kalksteine) für Böden und Wände, aussen und innen

**Grosse Auswahl – günstige Preise**

**Verlangen Sie eine Offerte, wir beraten Sie gerne!**

## Produktivität und Durchgängigkeit wie Sie es erwarten:

MicroStation® von  **BENTLEY**  
*The People Behind MicroStation®*

**Die leistungsfähige und etablierte CAD-Plattform aus dem Hause Bentley hat Zuwachs bekommen. Im Rahmen der „Open-Space-Strategie“ von Bentley bilden eine Reihe neuer Produkte eine ideale Basis für das GIS-Umfeld zur erfolgreichen Umsetzung Ihrer Projekte.**



MicroStation®

Das Kernprodukt von Bentley. Mit über 250'000 Installationen weltweit heute ein „Quasi“-Standard in Sachen Grafik. Überzeugend durch seine Funktionalität und Offenheit. Top-aktuell: MicroStation 95.



MicroStation Geographics

Geographics schlägt die Brücke zwischen CAD und GIS. Zentral sind dabei die Datenbankschnittstelle und die räumlichen Analysemöglichkeiten.



MicroStation Descart

Das neue leistungsfähige Werkzeug zur digitalen, hybriden Bildverarbeitung (SW und Farbe). Überzeugende Verarbeitungsgeschwindigkeit auch bei grössten Datenmengen.



MicroStation Review

Das reduzierte MicroStation gewährt den Lesezugriff auf Zeichnungsdaten und stellt einen „Rotstift“ zur Verfügung. Der günstige Preis bringt die Daten auf jeden Arbeitsplatz.



MicroStation Field

Mit MicroStation Field an die frische Luft: das für den Pen-Computer entwickelte Produkt ist voll für den Einsatz der Daten „vor Ort“ ausgerichtet. Als Option ist ein GPS-Modul erhältlich.



MicroStation CSP

Das umfassende Support-Programm von Bentley rund um die MicroStation Produkte. Umfasst Updates, Hot-Line und einiges mehr - gebündeltes Know How aus erster Hand.

**Als autorisierter Vertriebs- und ausgezeichneter Entwicklungspartner von Bentley empfehlen wir uns als erste Adresse wo immer es um GIS/NIS-Anwendungen rund um MicroStation geht. Darüberhinaus entwickeln wir praxisorientierte Lösungen im GIS/NIS-Umfeld auf Basis dieser Produkte. Profitieren Sie von unserer langjährigen Erfahrung rund um MicroStation und unserem Know-How in Sachen GIS/NIS.**

Ihr Ansprechpartner rund um MicroStation®




CAD Rechenzentrum AG

Hauptsitz Schweiz  
Baslerstrasse 96  
CH-4123 Allschwil/BL  
Tel (+41) 061/486 66 00  
Fax (+41) 061/486 66 99



## Das System zur Messdaten- erfassung, Editierung, Visualisierung und Kartierung



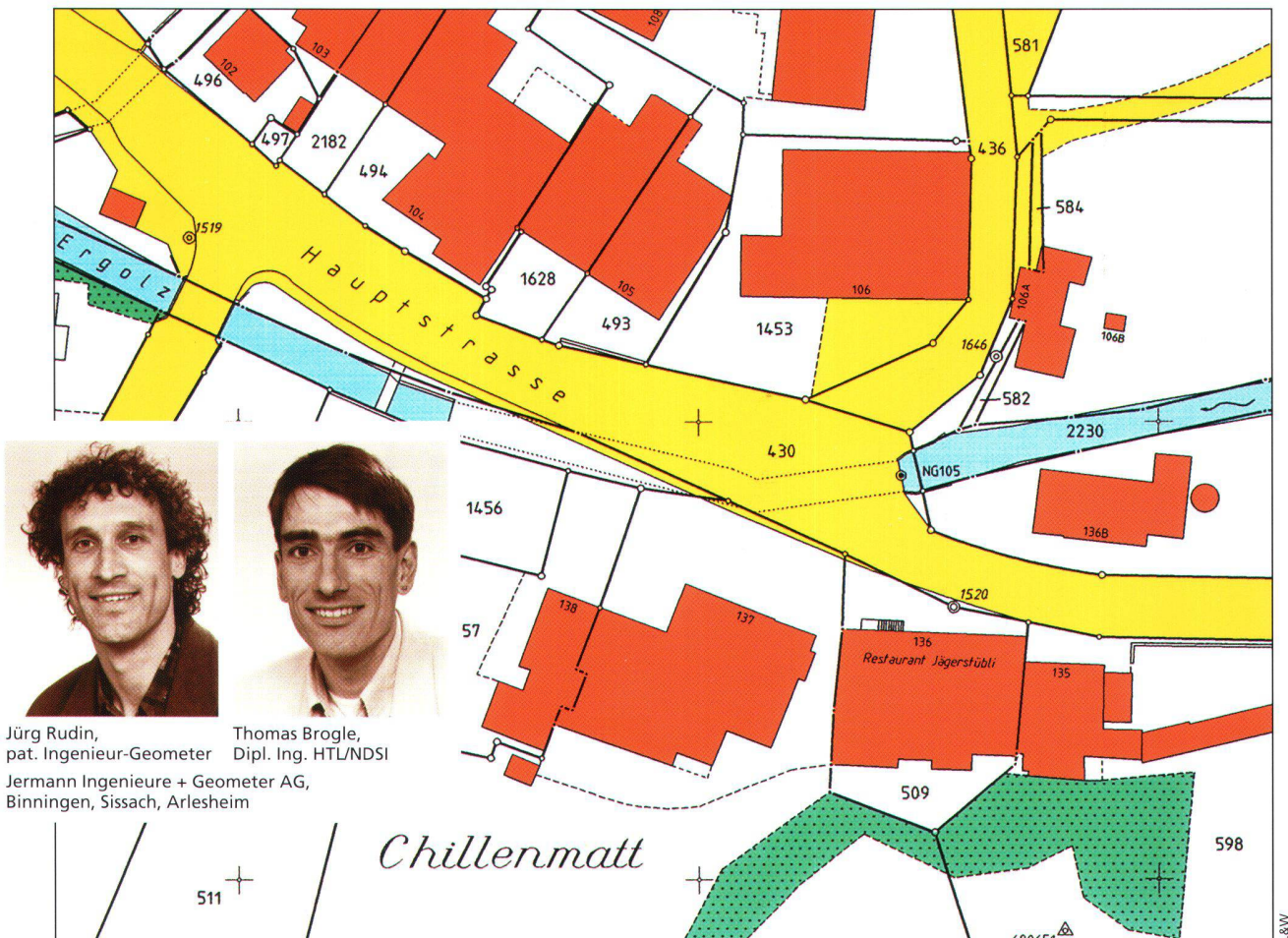
- Direktanschluss an sämtliche Totalstationen von allen Herstellern
- Einlesen vorhandener digitaler Kartierungen
- Verarbeitung von X-, Y- und Z-Daten (3-D)
- Direkte GIS-Datenbank-Anbindung
- Eigene Codierung möglich
- Eigene kundenspezifische Attribut Beifügung möglich
- Hinterlegen von Bitmaps (gescannte Karten)

**GeoASTOR**  
VERMESSUNGSTECHNIK

GeoASTOR AG  
Zürichstrasse 59a · CH-8840 Einsiedeln  
Tel. 055 / 418 75 90 · Fax 055 / 418 75 91

**in jeder Beziehung die richtige Lösung**

# Intergraph in der Praxis



Jürg Rudin,  
pat. Ingenieur-Geometer  
Jermann Ingenieure + Geometer AG,  
Binningen, Sissach, Arlesheim

Thomas Brogle,  
Dipl. Ing. HTL/NDSI

**«Mit Grivis für die amtliche Vermessung und Geonis für Leitungsnetze werden die hohen Ansprüche an Informationssysteme optimal erfüllt.»**

«Als Grundbuchgeometer schätzen wir Grivis als benutzerfreundliche Software, die den Ansprüchen einer AV93-konformen Erstellung und Nachführung von vollnumerischen Vermessungen in hohem Masse genügt. Die Erweiterung dieser Daten um zusätzliche LIS-Ebenen sowie der Einbezug von Rasterdaten ist optimal gelöst. Zudem unterstützt Grivis wirkungsvoll die Herstellung von Plänen in grossen und kleinen Massstäben.

Geonis ist im Bereich des Leitungskatasters auf die individuellen Bedürfnisse des Anwenders zugeschnitten. Die Einbettung in die Intergraph-Umgebung mit MGE und Grivis erlaubt eine effiziente Bearbeitung und Dokumentation der unterirdischen Leitungen.»

**GEOCOM**   
INFORMATIK AG

Rüegsaustrasse 30  
CH-3415 Hasle-Rüegsau  
Telefon 034/ 460 30 30  
Telefax 034/ 460 30 32

**INTERGRAPH**

Intergraph (Schweiz) AG  
Thurgauerstrasse 40  
CH-8050 Zürich  
Telefon 01/ 308 48 48  
Telefax 01/ 308 49 19