

**Zeitschrift:** Vermessung, Photogrammetrie, Kulturtechnik : VPK = Mensuration, photogrammétrie, génie rural

**Herausgeber:** Schweizerischer Verein für Vermessung und Kulturtechnik (SVVK) = Société suisse des mensurations et améliorations foncières (SSMAF)

**Band:** 97 (1999)

**Heft:** 9

## Inhaltsverzeichnis

### **Nutzungsbedingungen**

Die ETH-Bibliothek ist die Anbieterin der digitalisierten Zeitschriften. Sie besitzt keine Urheberrechte an den Zeitschriften und ist nicht verantwortlich für deren Inhalte. Die Rechte liegen in der Regel bei den Herausgebern beziehungsweise den externen Rechteinhabern. [Siehe Rechtliche Hinweise.](#)

### **Conditions d'utilisation**


L'ETH Library est le fournisseur des revues numérisées. Elle ne détient aucun droit d'auteur sur les revues et n'est pas responsable de leur contenu. En règle générale, les droits sont détenus par les éditeurs ou les détenteurs de droits externes. [Voir Informations légales.](#)

### **Terms of use**

The ETH Library is the provider of the digitised journals. It does not own any copyrights to the journals and is not responsible for their content. The rights usually lie with the publishers or the external rights holders. [See Legal notice.](#)

**Download PDF:** 20.02.2025

**ETH-Bibliothek Zürich, E-Periodica, <https://www.e-periodica.ch>**



**Editorial**

471

**Photogrammetrie/Fernerkundung /  
Photogramm trie/T l d t ction**

*Th. Kersten:*

Digitale Aerotriangulation  ber die ganze Schweiz

473

*C. Auf der Maur, D. Erny, H.-G. Maas:*

Photogrammetrische Deformationsmessungen an der  
Staumauer Nalps – eine Anwendung der Nahbereichsphotogrammetrie  
auf grosse Bauwerke

479

*Chr. Ginzler, M. H geli, K. de Laporte, H. Mauser, P. Thee:*

Wie kommt das Moor ins GIS? – Der Einsatz der Photogrammetrie  
bei der Wirkungskontrolle Moorbiotope Schweiz

483

*Th. Gut, P. Budmiger:*

Laserscanning: Erfahrungen aus Projekten in der Schweiz

490

**Geod sie/Vermessung / G od sie/Mensuration**

*Q. Ladetto, B. Merminod:*

Modernisation de l'Institut G ographique de Colombie

494

**Rubriken / Rubriques**

Forum / Tribune

500

Aus- und Weiterbildung / Formation, Formation continue

503

Mitteilungen / Communications

508

Fachliteratur / Publications

510

Verb nde / Associations



511

Firmenberichte / Nouvelles des firmes

513

Impressum

518



**Zum Umschlagbild:**

**Leica Geosystems: L sungen aus einer Hand**

Leica bietet Ihnen ein umfassendes Sortiment von Produkten an, die den heutigen Stand der Technik repr sentieren. Sei dies in punkto Sicherheit, Produktivit t und Preis/Leistung. Der Schub an innovativen L sungen aus unserem Haus sucht auf dem Weltmarkt seinesgleichen. Wir sind stolz, dass Sie unsere Bem hungen, Ihre Konkurrenzf higkeit zu steigern, tagt glich belohnen. Jedes unserer neuen Produkte hat unsere und Ihre Erwartungen  bertroffen. Dies zeigen uns Ihre Reaktionen und Anregungen, auf die wir sicherlich auch in Zukunft z hlen d rfen. Durch eine enge Zusammenarbeit mit Ihnen konnten wir unser Angebot permanent verbessern. Heute k nnen wir Ihnen auch L sungen im Bereich der Finanzierung und Versicherung anbieten, die Sie am Marktvolumen der Leica partizipieren l sst. Unser Ziel ist es, f r Sie der Anbieter zu sein, der Ihre gesamten Bed rfnisse aus einer Hand abdecken kann. Wir stehen Ihnen mit sieben Aussendienstleuten, drei Servicestellen und  ber 30 Mitarbeitern in der ganzen Schweiz gerne zur Verf gung.

Leica Geosystems AG  
Kanalstrasse 21, CH-8152 Glattbrugg  
Telefon 01/809 33 11, Fax 01/810 79 37  
e-mail: info.swiss@leica-geosystems.com, <http://www.leica-geosystems.com>

**Page de couverture:**

**Leica Geosystems: Solution en un tour de main**

Leica vous propose aujourd'hui un assortiment de produits extraordinaires repr sentant l' tat de la technologie actuelle vous garantissant s curit , productivit  et un rapport de prix/rendement. La motivation de solutions innovatrices de notre maison cherche son  quivalent sur le march  international. Nous sommes fiers que vous r compensiez de jour en jour nos efforts d'augmenter votre capacit  concurrentielle. Chacun de nos nouveaux produits a d pass  vos espoirs ainsi que les n tres. Ceci nous montre vos r actions et vos instigations sur lesquels nous pouvons assur ment compter aussi   l'avenir. C'est gr ce   une collaboration  troite avec vous que nous pourrions am liorer notre offre de mani re permanente. Aujourd'hui, c'est  galement dans les domaines du financement et des assurances que nous pouvons vous apporter des solutions vous permettant de participer au volume du march  de Leica. Notre but est d' tre votre fournisseur couvrant d'une seule main tous vos besoins. Nos sept repr sentants, nos trois services apr s vente ainsi que nos plus de trente collaborateurs dans toute la Suisse sont   votre disposition.

Leica Geosystems SA  
Rue de Lausanne 60, CH-1020 Renens  
T l. 021/635 35 53, Fax 021/634 91 55  
e-mail: info.swiss@leica-geosystems.com, <http://www.leica-geosystems.com>