

Zeitschrift: Vermessung, Photogrammetrie, Kulturtechnik : VPK = Mensuration, photogrammétrie, génie rural

Herausgeber: Schweizerischer Verein für Vermessung und Kulturtechnik (SVVK) = Société suisse des mensurations et améliorations foncières (SSMAF)

Band: 100 (2002)

Heft: 6

Buchbesprechung: Jubiläumsbroschüre = Brochure de jubilé

Autor: [s.n.]

Nutzungsbedingungen

Die ETH-Bibliothek ist die Anbieterin der digitalisierten Zeitschriften. Sie besitzt keine Urheberrechte an den Zeitschriften und ist nicht verantwortlich für deren Inhalte. Die Rechte liegen in der Regel bei den Herausgebern beziehungsweise den externen Rechteinhabern. [Siehe Rechtliche Hinweise.](#)

Conditions d'utilisation

L'ETH Library est le fournisseur des revues numérisées. Elle ne détient aucun droit d'auteur sur les revues et n'est pas responsable de leur contenu. En règle générale, les droits sont détenus par les éditeurs ou les détenteurs de droits externes. [Voir Informations légales.](#)

Terms of use

The ETH Library is the provider of the digitised journals. It does not own any copyrights to the journals and is not responsible for their content. The rights usually lie with the publishers or the external rights holders. [See Legal notice.](#)

Download PDF: 01.04.2025

ETH-Bibliothek Zürich, E-Periodica, <https://www.e-periodica.ch>

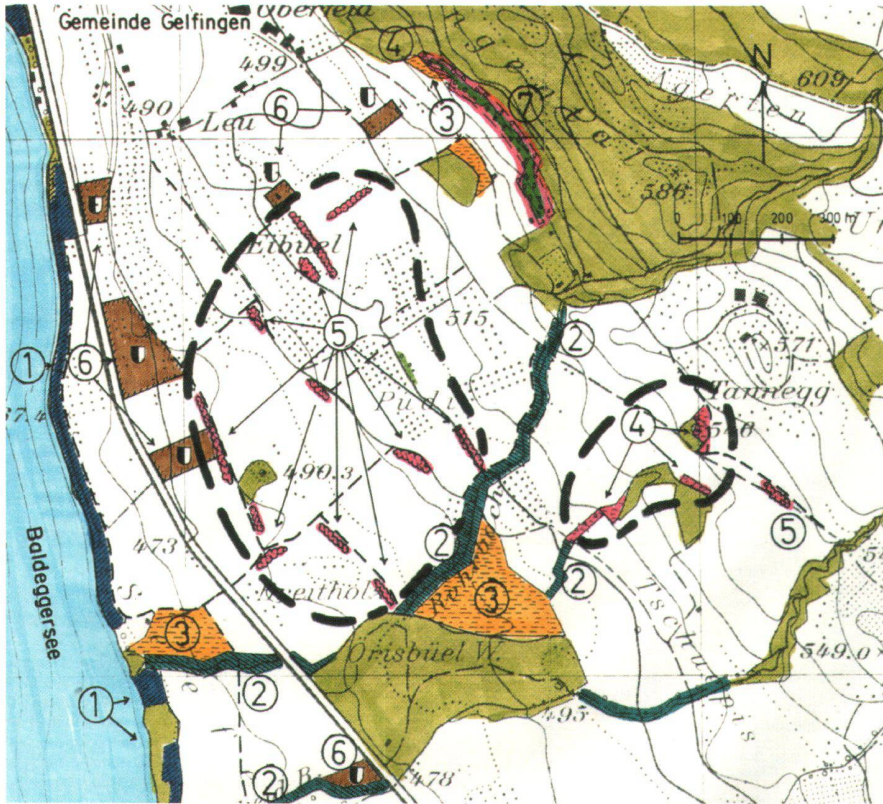


Abb. 4: Raumplanung, Landschaftsentwicklungskonzepte, moderne Meliorationen.





Abb. 5: Geoinformationen via Handy und Pocket-PC.

liche Projekte zur Erhaltung, Gestaltung und Förderung des ländlichen Raumes. Sie dienen zur Realisierung der Raumplanung und Umsetzung von Vorhaben der Öffentlichkeit, zur Stärkung der Landwirtschaftsbetriebe und Gewährleistung der Pflege der Kulturlandschaft, zum Schutz der Gewässer und der Böden, zur Biotopvernetzung und Verwirklichung des ökologischen Ausgleichs.

Thomas Glatthard
 Leiter Präsidialkonferenz Geomatik
 Schweiz
 Museggstrasse 31
 CH-6004 Luzern
 info@geomatik.ch
 www.geomatik.ch

100 Jahre Geomatik Schweiz – 100 ans de Géomatique Suisse Geomatik für unsere Zukunft Géomatique pour notre avenir



Jubiläumsbroschüre

«Geomatik für unsere Zukunft»
 Die Jubiläumsbroschüre stellt die Arbeitsgebiete und Dienstleistungen der Geomatik Schweiz vor. Sie kann gratis im GeomatikShop bezogen werden: www.geomatik.ch

Inhalt:

- Geomatik für unsere Zukunft
- Von GPS zu LBS: auf Geodaten basierte Dienste
- Geomatik nutzt Informationen aus der Luft
- Geo-Informationssysteme für Städte und Gemeinden
- Gemeindeinformationssysteme im Internet
- Dreidimensionale Stadt- und Landschaftsbilder
- Geomatik und Umwelt
- Geomatik: attraktive Berufe und Ausbildungen
- Berufsverbände und Amtsstellen der Geomatik Schweiz


Weitere Informationen und Unterlagen zur Geomatik:

- TechnoScop zum Thema «Geomatik»
- Powerpoint-Demo Geomatik
- Musterreferate Geomatik
- Folienvorlagen Geomatik
- Linksammlung Geomatik
- Kontakte zu Referenten in Ihrer Umgebung

Bestellung und Fragen an
 info@geomatik.ch
 Informationen: www.geomatik.ch

100 Jahre Geomatik Schweiz – 100 ans de Géomatique Suisse

Geomatik für unsere Zukunft Géomatique pour notre avenir



Brochure du jubilé

Sous le titre «Géomatique pour notre avenir» la brochure du jubilé est parvenue. Elle présente les domaines d'activités de la géomatique. Elle peut être obtenue gratuitement au Shop Géomatique: www.geomatik.ch

Contenu:

- La géomatique pour notre avenir
- Après GPS, voici LBS: services liés à la position ou géo-dépendants
- La géomatique utilise des informations aériennes
- Systèmes d'information du territoire pour villes et communes
- Les systèmes d'information communaux sur Internet

- Images tridimensionnelles de villes et paysages
- Géomatique et environnement
- Géomatique: professions et formations intéressantes
- Associations professionnelles et services de la Géomatique Suisse

D'autre matériel d'information concernant la géomatique:


- TechnoScop «La géomatique»
- exposés type de la géomatique
- exemples de transparents de la géomatique
- liens Internet de la géomatique
- adresses de contact

Commande et renseignements:
info@geomatik.ch
www.geomatik.ch

GEOCOM 
INFORMATIK AG

GIS von morgen schon heute

GEONIS für ArcGIS, das moderne GIS für anspruchsvolle Kunden und Projekte



- **GEONIS web**
die GIS-Abfragestation für die Analyse im Internet und Intranet.
- **GEONIS user**
die GIS-Desktoplösung für den täglichen, flexiblen Einsatz.
- **GEONIS expert**
das flexible Expertensystem für die Datenerfassung und -pflege.
- **GEONIS tools**
z.B. Interlis Studio, Plot Studio und GEONIS mobile für maximale Produktivität.

Die Lösung für Wasser, Gas, Abwasser/GEP, Elektro und Vermessung (DM.01-AV)

Software-Entwicklungen • Geografische Informationssysteme GIS • Hardware/Software/Netzwerke • Beratung/Schulung vor Ort/Support
Bernstrasse 21, 3400 Burgdorf, Telefon 034 428 30 30, Fax 034 428 30 32, Info@geocom.ch, www.geocom.ch