

Zeitschrift: Geomatik Schweiz : Geoinformation und Landmanagement =
Géomatique Suisse : géoinformation et gestion du territoire =
Geomatica Svizzera : geoinformazione e gestione del territorio

Herausgeber: geosuisse : Schweizerischer Verband für Geomatik und
Landmanagement

Band: 101 (2003)

Heft: 5: GIS-Sondernummer = Numéro spécial SIT

Werbung

Nutzungsbedingungen

Die ETH-Bibliothek ist die Anbieterin der digitalisierten Zeitschriften. Sie besitzt keine Urheberrechte an den Zeitschriften und ist nicht verantwortlich für deren Inhalte. Die Rechte liegen in der Regel bei den Herausgebern beziehungsweise den externen Rechteinhabern. [Siehe Rechtliche Hinweise.](#)

Conditions d'utilisation

L'ETH Library est le fournisseur des revues numérisées. Elle ne détient aucun droit d'auteur sur les revues et n'est pas responsable de leur contenu. En règle générale, les droits sont détenus par les éditeurs ou les détenteurs de droits externes. [Voir Informations légales.](#)

Terms of use

The ETH Library is the provider of the digitised journals. It does not own any copyrights to the journals and is not responsible for their content. The rights usually lie with the publishers or the external rights holders. [See Legal notice.](#)

Download PDF: 29.03.2025

ETH-Bibliothek Zürich, E-Periodica, <https://www.e-periodica.ch>

Eigentumsbeschränkungen mit Hinweisen auf die Gesetze und die entsprechenden Artikel, nicht aber Angaben über den Eigentümer und weitere im Grundbuch enthaltene Information.

Um dem Schutz der Persönlichkeit Rechnung zu tragen, sind die in der Tabelle enthaltenen Informationen dem Grundbuch zu übergeben, das weiterhin die Kombination mit der Information über die Eigentümer vornimmt. Ein Auszug, der die Angaben über das Eigentum, die privatrechtliche Situation des Grundstückes und auch die Auswirkungen von öffentlich-rechtlichen Festlegungen auf das Grundstück darstellt, wird also nur vom Grundbuch abgegeben. Damit werden die gleichen bewährten Regeln des Zugangs angewandt, wie sie sich seit über hundert Jahren bewähren.


Konsequenzen für das GIS:

- Das GIS enthält nur die geometrisch definierten Landobjekte des privaten (Grundstücke) und des öffentlichen Rechts (Landobjekte, die aufgrund von öffentlich-rechtlichen Gesetzgebungen entstehen).
- Das Grundbuch führt weiterhin die Informationen gemäss den gesetzlichen Grundlagen über das Grundbuch.
- Das GIS stellt die geographische Information privatrechtlicher und öffentlich-rechtlicher Natur zur Verfügung.
- Das Grundbuch kann, wie andere Interessierte, auf diese Information zugreifen und ist die einzige Stelle, welche die Kombination mit dem Eigentum herstellen und die kombinierte Information gemäss den Zugangsregeln zum Grundbuch an Dritte abgeben darf.

Damit werden die seit langem bewährten Spielregeln angewandt und der Schutz der Persönlichkeit sichergestellt.

Jürg Kaufmann
Kaufmann Consulting
Im Hauffeld 109
CH-8455 Rüdlingen
jkcons@swissonline.ch

Mit Sicherheit funken.



**Anmelde-
und gebührenfrei
bis 0.5 Watt**

Ideal, günstig, schnell und sicher.
Überall wo rationell gearbeitet wird.
Für Industrie, Bau, Unterhalt- und
Servicedienste.

PMR 446

0.5 Watt

CHF 399.–

Handy 430

2.5 Watt

CHF 479.–



Betriebsbereit, mit Akku und Ladegerät.

KENWOOD

The Power of Communication.

JA, ich möchte mit KENWOOD funken.

Bitte senden Sie mir weitere Gratisinformationen.

Name/Vorname

Firma

Strasse

PLZ/Ort

Telefon

Telefax

E-Mail

200321



Gleich
Gratisinfos
anfordern.

ALTREDA

Altreda AG

Max-Högger-Strasse 2, CH-8048 Zürich
Telefon 01 432 09 00, Telefax 01 432 09 04
info@altreda.ch, www.altreda.ch

ADALIN®


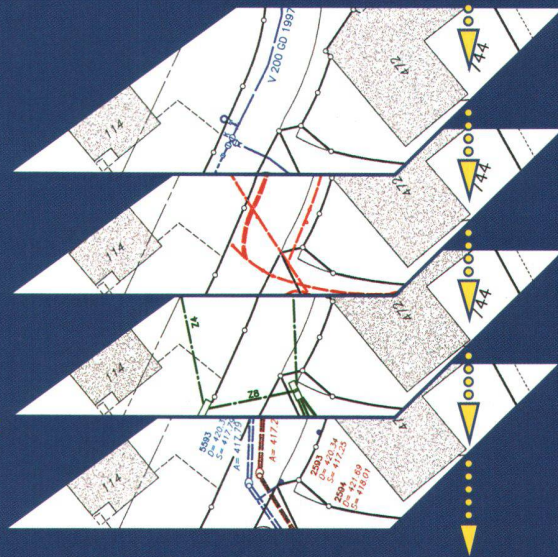
verschafft Ihnen den

Daten-Durchblick aus der Realwelt.

Mit universellem Nutzen
ganz nach Wunsch.



- Abwasser
- Gas
- Wasser
- Fernwärme
- Elektrizität
- Telecom
- Kabelkommunikation
- Vermessung



Adasys AG

Software-Entwicklung und Beratung
Landinformationssysteme ADALIN®
Kronenstrasse 38 · CH-8006 Zürich
Tel. 01 363 19 39 · Fax 01 363 53 73
www.adasys.ch · info@adasys.ch

ARIS AG · Geoservices

Kundendienst und Support
Lindenbachstr. 11 · CH-8006 Zürich
Tel. 01 363 11 77 · Fax 01 363 53 73
info@aris-geoservices.ch
www.aris-geoservices.ch



VERMESSUNG



PLANUNG



WASSER



ABWASSER/GEP



GAS



ELEKTRIZITÄT



STRASSEN



ALARM

Leadership + Partnership rund um erfolgreiche Landinformationssysteme
mit rationeller Datenerfassung, -verwaltung, -bearbeitung und -nutzung.