

**Zeitschrift:** Geomatik Schweiz : Geoinformation und Landmanagement =  
Géomatique Suisse : géoinformation et gestion du territoire =  
Geomatica Svizzera : geoinformazione e gestione del territorio

**Herausgeber:** geosuisse : Schweizerischer Verband für Geomatik und  
Landmanagement

**Band:** 103 (2005)

**Heft:** 5

## Werbung

### Nutzungsbedingungen

Die ETH-Bibliothek ist die Anbieterin der digitalisierten Zeitschriften. Sie besitzt keine Urheberrechte an den Zeitschriften und ist nicht verantwortlich für deren Inhalte. Die Rechte liegen in der Regel bei den Herausgebern beziehungsweise den externen Rechteinhabern. [Siehe Rechtliche Hinweise.](#)

### Conditions d'utilisation

L'ETH Library est le fournisseur des revues numérisées. Elle ne détient aucun droit d'auteur sur les revues et n'est pas responsable de leur contenu. En règle générale, les droits sont détenus par les éditeurs ou les détenteurs de droits externes. [Voir Informations légales.](#)

### Terms of use

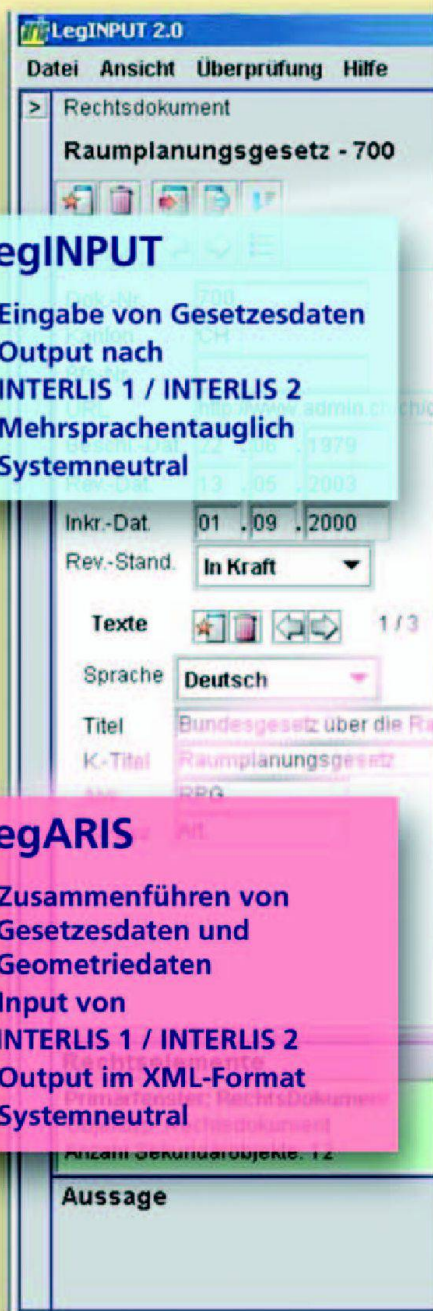
The ETH Library is the provider of the digitised journals. It does not own any copyrights to the journals and is not responsible for their content. The rights usually lie with the publishers or the external rights holders. [See Legal notice.](#)

**Download PDF:** 19.03.2025

**ETH-Bibliothek Zürich, E-Periodica, <https://www.e-periodica.ch>**

# GEO mit

# MATIK METHODIK




## LegINPUT

- Eingabe von Gesetzesdaten
- Output nach INTERLIS 1 / INTERLIS 2
- Mehrsprachentauglich
- Systemneutral


## LegARIS

- Zusammenführen von Gesetzesdaten und Geometriedaten
- Input von INTERLIS 1 / INTERLIS 2
- Output im XML-Format
- Systemneutral

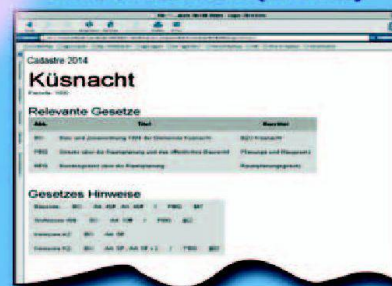


## LegARIS

Gesetzeshinweise (XML)



Präsentation (HTML)



ARIS AG • Geoservices  
Schaffhauserstr. 18 • CH-8006 Zürich

info@aris-geoservices.ch  
www.aris-geoservices.ch

Tel. 043 300 56 30 • Fax 043 300 56 31