

Zeitschrift: Geomatik Schweiz : Geoinformation und Landmanagement =
Géomatique Suisse : géoinformation et gestion du territoire =
Geomatica Svizzera : geoinformazione e gestione del territorio

Herausgeber: geosuisse : Schweizerischer Verband für Geomatik und
Landmanagement

Band: 109 (2011)

Heft: 9: Sonderheft

Werbung

Nutzungsbedingungen

Die ETH-Bibliothek ist die Anbieterin der digitalisierten Zeitschriften. Sie besitzt keine Urheberrechte an den Zeitschriften und ist nicht verantwortlich für deren Inhalte. Die Rechte liegen in der Regel bei den Herausgebern beziehungsweise den externen Rechteinhabern. [Siehe Rechtliche Hinweise.](#)

Conditions d'utilisation

L'ETH Library est le fournisseur des revues numérisées. Elle ne détient aucun droit d'auteur sur les revues et n'est pas responsable de leur contenu. En règle générale, les droits sont détenus par les éditeurs ou les détenteurs de droits externes. [Voir Informations légales.](#)

Terms of use

The ETH Library is the provider of the digitised journals. It does not own any copyrights to the journals and is not responsible for their content. The rights usually lie with the publishers or the external rights holders. [See Legal notice.](#)

Download PDF: 19.03.2025


ETH-Bibliothek Zürich, E-Periodica, <https://www.e-periodica.ch>

www.geozone.ch

GEOZONE
GEOMATICS

ROBOTIK

R9




ab 21'500 CHF

STONEX
Survey Precision

Swiss Technology, keine Kopie!

Geozone AG, Oberdorfstrasse 8, CH-8153 Rümlang, Tel: 044 817 01 21


Umwelt 11
Treffpunkt der Schweizer Umweltbranche



7. bis 9. September 2011
Kongresshaus Zürich

Fachmesse für Umwelttechnik
mit Begleitkongress

www.umwelt11.ch

Patronat:  **UMWELT TECHNIK**

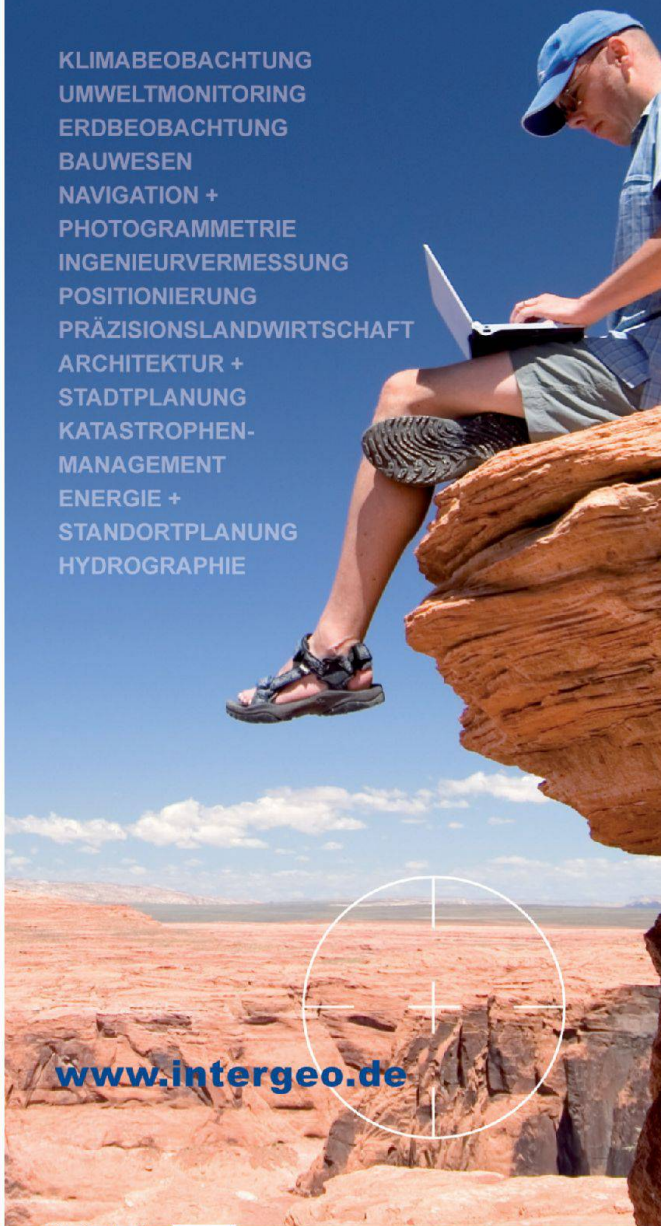
mit 59. Deutschen
Kartographentag
27. - 29. September 2011

INTERGEO®


Kongress und Fachmesse für Geodäsie,
Geoinformation und Landmanagement
Nürnberg, 27. - 29. September 2011

**Wissen und Handeln
für die Erde**

KLIMABEOBACHTUNG
UMWELTMONITORING
ERDBEOBACHTUNG
BAUWESEN
NAVIGATION +
PHOTOGRAMMETRIE
INGENIEURVERMESSUNG
POSITIONIERUNG
PRÄZISIONSLANDWIRTSCHAFT
ARCHITEKTUR +
STADTPLANUNG
KATASTROPHEN-
MANAGEMENT
ENERGIE +
STANDORTPLANUNG
HYDROGRAPHIE



www.intergeo.de

DVW  Veranstalter
Ausrichter Kongress
Ausrichter Messe

DVW e.V.
DVW GmbH, DGfK e.V.
HINTE GmbH