

Zeitschrift: Geomatik Schweiz : Geoinformation und Landmanagement =
Géomatique Suisse : géoinformation et gestion du territoire =
Geomatica Svizzera : geoinformazione e gestione del territorio

Herausgeber: geosuisse : Schweizerischer Verband für Geomatik und
Landmanagement

Band: 119 (2021)

Heft: 5-6

Werbung

Nutzungsbedingungen

Die ETH-Bibliothek ist die Anbieterin der digitalisierten Zeitschriften. Sie besitzt keine Urheberrechte an den Zeitschriften und ist nicht verantwortlich für deren Inhalte. Die Rechte liegen in der Regel bei den Herausgebern beziehungsweise den externen Rechteinhabern. [Siehe Rechtliche Hinweise.](#)

Conditions d'utilisation

L'ETH Library est le fournisseur des revues numérisées. Elle ne détient aucun droit d'auteur sur les revues et n'est pas responsable de leur contenu. En règle générale, les droits sont détenus par les éditeurs ou les détenteurs de droits externes. [Voir Informations légales.](#)

Terms of use

The ETH Library is the provider of the digitised journals. It does not own any copyrights to the journals and is not responsible for their content. The rights usually lie with the publishers or the external rights holders. [See Legal notice.](#)

Download PDF: 01.04.2025

ETH-Bibliothek Zürich, E-Periodica, <https://www.e-periodica.ch>



Ingénieure diplômée / Ingénieur diplômé HES en géomatique ou géoinformatique

80 - 100%



Stadt Biel
Ville de Bienne

Le service du Cadastre et SIG développe des solutions pour le système d'information géographique (SIG) pour la Ville de Bienne et pour les habitantes et habitants. Il permet d'avoir tout à chacun, des outils indispensables à la planification et à la récolte d'informations géoréférencées.

Si vous voulez collaborer aux différents domaines, tel qu'au développement des nouvelles applications SIG, des tâches de maintenance de l'infrastructure des géodonnées, ainsi qu'à des travaux de la mensuration officielle et des travaux d'ingénieries.

Si vous souhaitez participer aux futurs développements de la nouvelle plateforme SIG de la Ville de Bienne.

Nous recherchons une ingénieure polyvalente/un ingénieur polyvalent, pouvant collaborer dans différents domaines, à partir de maintenant ou selon entente.

Vos tâches principales:

- Vous collaborez à la maintenance des géodonnées
- Vous accompagnez et facilitez les travaux SIG
- Vous configurez des outils et optimisez le flux des données
- Vous participez aux développements et améliorations des applications SIG
- Vous assurez à enrichir le « Kiosque » de géodonnées de la Ville de Bienne
- Vous exécutez aussi des travaux de la mensuration officielle et d'ingénieries

Nos exigences:

- Diplôme d'ingénieure/d'ingénieur en géomatique HES ou formation similaire
- Avoir de bonnes connaissances en géomatique
- Capacité à travailler de manière autonome
- Goût pour le travail rigoureux et précis
- Participer aux développements des géodonnées
- Fiable, avec un bon sens de l'organisation
- Avec quelques années d'expérience professionnelle serait un réel atout
- De langue française ou allemande, avec de bonnes connaissances orales et écrites de l'autre langue officielle

Vos conditions de travail:

Nous vous proposons des activités intéressantes et variées au sein d'une entreprise bilingue avec du personnel motivé. Un salaire basé sur l'engagement et la qualité du travail, et de bonnes prestations sociales. Votre futur lieu de travail est situé en plein centre de la ville de Bienne. L'Administration municipale biennoise vous offre des conditions de travail modernes dans le cadre de prescriptions de droit public.

Votre prochaine démarche:

Pour plus d'informations, veuillez contacter M. Daniel Huguélet, responsable du secteur SIG (T : 032 326 28 47).
Veuillez envoyer votre dossier de candidature, accompagné des documents usuels, par voie électronique ou à l'adresse suivante:

Ville de Bienne, Département du personnel
Rue du Rüschi 14, case postale, 2501 Bienne
www.biel-bienne.ch/emplois

Bienne



Kanton Bern
Canton de Berne

Gute Arbeit. Kanton Bern.

Geomatiktechniker/-in

80 - 100%

Arbeitsort: **Bern**

Helfen Sie mit, die Qualität der Geodaten in der amtlichen Vermessung sicherzustellen.

Sie leisten einen wichtigen Beitrag beim Umsetzen von rund 70% aller Entscheidungen der öffentlichen Hand. Diese haben nämlich einen Raumbezug und die Grundlage dazu bilden Geodaten. Das Amt für Geoinformation koordiniert und bewirtschaftet die beim Kanton vorhandenen Geoinformationen und stellt sicher, dass diese Daten über lange Zeiträume aktuell und in geforderter Qualität zur Verfügung stehen.

Ihre Aufgaben

- Mitarbeit in Projekten gemäss Massnahmenplan des Bundes für die amtliche Vermessung
- Mitarbeit bei amtsinternen Projekten
- Unternehmer, Gemeinden sowie Sprachexperten in der Nomenklatur begleiten und Prozesse koordinieren
- Mitarbeit in der Verifikation, um die Daten der amtlichen Vermessung qualitativ zu verbessern

Ihr Profil

- Ausbildung Geomatiktechniker/in mit eidg. FA
- Mindestens 5 Jahre praktische Erfahrung in der amtlichen Vermessung
- Fähigkeit mit Internethandbüchern umzugehen
- Muttersprache Deutsch und Grundkenntnisse in der französischen Sprache
- Strukturierte und zuverlässige Arbeitsweise

Wir bieten Ihnen

- Nebst den Vorzügen eines fairen Arbeitgebers mit fortschrittlichen Arbeitsbedingungen erwarten Sie:
- Sorgfältiges Einarbeiten
 - Attraktive Weiterbildungsmöglichkeiten; stetige Weiterbildung ist bei uns das A und O
 - Zentraler Arbeitsplatz (in nur 7 Busminuten vom HB und in 4 Minuten von der Autobahnausfahrt erreichbar)

Kontakt


Wir freuen uns auf Ihre Online-Bewerbung.

Markus Schreier leitet die Abteilung Amtliche Vermessung und ist gerne für Sie da, wenn Sie noch mehr wissen wollen. Sie erreichen ihn unter +41 31 633 33 37.

Weitere Informationen finden Sie unter:
<http://www.be.ch/agi>

www.be.ch/jobs

Innovativ, flexibel, dynamisch.
So denken und arbeiten wir.
Und genau solche Mitarbeitende
suchen wir zur Verstärkung.



GEOMATIKER EFZ (m/w)

Niederlassung Arbon / Heerbrugg / Kreuzlingen / St.Gallen

IHRE AUFGABEN

- Selbständige Projektbearbeitung in der Bauvermessung und amtlichen Vermessung (Feld und Büro)
- Einsätze in der Spezialvermessung (Geomonitoring / 3D-Laserscanning / Drohnenvermessung)
- Mitarbeit bei GIS-Projekten

IHRE QUALIFIKATION

- Berufsabschluss als Geomatiker/-in
- Optionale Weiterbildung als Geomatiktechniker/-in
- Fundierte Kenntnisse im gesamten Vermessungsspektrum
- Eigeninitiative, Teamfähigkeit, Freude an der Arbeit

IHR VORTEIL

- Spannende, abwechslungsreiche Projekte
- Attraktive Anstellungsbedingungen / Entwicklungsmöglichkeiten
- Modernste Infrastruktur
- Erfolgreiches, hochmotiviertes Team

INTERESSE GEWECKT?

Wir freuen uns auf Ihre Bewerbung

Wälli AG Ingenieure

Peter Hürsch, Brühlstrasse 2a, 9320 Arbon
p.huersch@waelli.ch, +41 58 100 92 72

WWW.WAELLI.CH



Wir sind ein dynamisches und erfolgreiches Ingenieurunternehmen mit Standorten in Frauenfeld und Sirnach. Unsere Fachgebiete sind Vermessung, Geoinformation, 3D Geomatik und Informatik. Unsere rund 35 Mitarbeitenden schätzen die topmoderne Infrastruktur und die vielseitige Tätigkeit in spannenden Projekten.

Zur Ergänzung unseres Teams suchen wir einen / eine

Geomatiker/in EFZ oder Geomatiktechniker/in FA

Ihre Aufgaben

Sie betreuen Projekte in den Bereichen amtliche Vermessung, Bau- und Ingenieurvermessung, 3D-Geomatik, Leitungskataster und GIS im Feld sowie im Büro.

Ihr Profil

Sie bringen gute Fachkenntnisse mit, sind flexibel und initiativ. Neue Technologien und deren Einsatz in interdisziplinären Projekten interessieren Sie. Eine selbständige, zuverlässige und teamorientierte Arbeitsweise ist für Sie selbstverständlich.

Ihr Arbeitsumfeld

Sie sind Teil eines kollegialen, kreativen und motivierten Teams und setzen modernstes Equipment ein. Wir bieten Ihnen Perspektiven zur persönlichen Weiterentwicklung in zukunftsgerichteten Sparten.

Interessiert?

Dann würden wir Sie gerne näher kennenlernen und freuen uns über Ihre vollständige Bewerbung per E-Mail.

Für nähere Auskünfte wenden Sie sich an Herrn Rolf Hugentobler (052 724 03 50 / rolf.hugentobler@geotopo.ch).

geotopo ag, Breitenstrasse 16, 8501 Frauenfeld, www.geotopo.ch



IHR SUCHT EINEN
GUTEN **SUPPORTER?**
WARUM SAGT IHR
DAS NICHT GLEICH!

Wegweisende Technologien und spannende Zukunft. Ein begeistertes Team an Deiner Seite. Das und vieles mehr ist die ALLNAV. Wenn Du eine höhere Ausbildung in der Geomatik hast und im Support unsere Kunden unterstützen willst – wir freuen uns auf Deine Bewerbung.


personal@mebgroup.ch
jobs.mebgroup.ch



www.mebgroup.ch

allnav ag
Ahornweg 5
CH-5504 Othmarsingen
Tel +41 43 500 80 50

Ivo Pfammatter
personal@mebgroup.ch
www.allnav.com



Authorised Distribution Partner

GEOINFO

**gewissenhaft, neugierig,
motiviert...**

Bist du **Geomatiker:in** oder **Geomatiktechniker:in**? Wir bieten dir eine spannende Zukunft mit viel Entwicklungspotenzial.

Bewirb dich noch heute, wir freuen uns auf dich! www.geoinfo.ch/jobs



Wir sind engagierte Produzentin und Anbieterin von erneuerbaren Energien, sauberem Wasser sowie zukunftsweisenden Dienstleistungen. Als regional verankerte Versorgerin sehen wir uns in der Verantwortung, die Energiewende aktiv mitzugestalten und stellen uns dieser Aufgabe kompromisslos. Unsere rund 70 Mitarbeitenden leisten einen wertvollen Beitrag zur nachhaltigen Versorgung mit Strom, Wasser und Gas in einem spannenden und attraktiven Arbeitsumfeld, das sich im Hinblick auf die Energiestrategie 2050 im Umbruch befindet.

Wir suchen eine zuverlässige Persönlichkeit als

GIS Operateur (m/w) 100%

IHRE AUFGABEN:

- » Erfassen und Nachführen von Versorgungsnetzen (Strom, Wasser und Gas) im Geographischen Informationssystem GEONIS expert
- » Unterstützung der internen Ingenieure bei der Planung, Projektierung und Dokumentierung von Werkleitungen
- » Selbstständiges Einmessen und Abstecken von Leitungen vor Ort mittels GPS
- » Eigenständige Abwicklung von Kundenanfragen im Bereich GIS
- » Verantwortlich für die qualitativ einwandfreie Planauskunft

DAS BRINGEN SIE MIT:

- » Abgeschlossene Berufsausbildung als Geomatiker, Geomatik Techniker oder ähnlich
- » ArcMap und GEONIS expert Kenntnisse erleichtern Ihnen den Einstieg
- » Erfahrung mit Feldaufnahmen mittels GPS sind von Vorteil
- » Führerschein Kategorie B ist zwingend

DAS DÜRFEN SIE VON UNS ERWARTEN:

- » Vielseitige Aufgabe in einem spannenden Umfeld
- » Moderner und zentraler Arbeitsplatz
- » Grosszügige Sozialleistungen und Weiterbildungsmöglichkeiten
- » Kurze Entscheidungswege und viel Gestaltungsspielraum

Bei der SWG stellen wir den Menschen in den Mittelpunkt und fördern die beruflichen und persönlichen Potenziale jedes einzelnen. Auf die Aus- und Weiterbildung unserer Mitarbeitenden legen wir grossen Wert und verpflichten uns dazu, diese zu unterstützen und zu fördern. Ebenso am Herzen liegt uns ein attraktives, motivierendes Arbeitsklima sowie ein wertschätzendes Miteinander. Sie wollen mehr über die SWG als Arbeitgeberin erfahren? Dann besuchen Sie einfach unsere Karriereseite: karriere.swg.ch

Herr Markus Flück, Leiter GIS, beantwortet gerne Ihre Fragen (Telefon 032 654 66 62). Senden Sie bitte Ihre vollständigen Bewerbungsunterlagen per Mail an Frau Isabelle Eberhard, Human Resources, hr@swg.ch. Wir freuen uns darauf, Sie kennenzulernen!

Ihr regionaler Energieversorger.




Lust auf mehr Wissen?



Wir führen weitere Fachtitel im Programm!

www.sigimedia.ch



Die T-Vermessung GmbH ist ein einzigartiges Bau- und Ingenieurvermessungsbüro im Berner Seeland. Unsere Arbeiten für Ingenieurbüros, Bauunternehmungen und Architekten bieten immer wieder spannende und neue Herausforderungen. Wir suchen ab sofort oder nach Vereinbarung eine/n

Geomatikingenieur /in oder Geomatiktechniker/in
Arbeitspensum 60% - 100%

Dein Profil:

- Liebe zum exakten und zuverlässigen Arbeiten
- selbstständig, flexibel und ehrlich
- gute Kenntnisse oder grosses Interesse in der Bau- und Ingenieurvermessung.
- du übernimmst gerne Verantwortung
- Microstationkenntnisse von Vorteil

Wir bieten:

- flexible Arbeitszeiten / Arbeitsplatz (Büro und Homeoffice)
- grosse Selbstbestimmung
- Möglichkeit zur aktiven Mitgestaltung
- das ganze Bauvermessungsspektrum
- überdurchschnittliche Sozialleistungen

Für weitere Auskünfte über unser grosses Gebiet der Bau- und Ingenieurvermessung steht Dir Stefan Trachsel unter Tel: 079 772 95 92 gerne zur Verfügung. Wir freuen uns auf Deine schriftliche Bewerbung an s.trachsel@t-vermessung.ch.



100 Jahre Innovation Heerbrugg

Sie sind Meister der Innovation, leidenschaftliche Entwickler mit einer grossen Passion für Präzision und ihrer Zeit voraus – 1921 genauso wie 2021. In Heerbrugg im «Precision Valley» wurde vor 100 Jahren die «Heinrich Wild, Werkstätte für Feinmechanik und Optik» gegründet. Innerhalb eines Jahrhunderts entwickelte sich das Unternehmen zu Leica Geosystems und gehört heute zum Weltkonzern Hexagon.

Das Jubiläumsbuch gibt Einblicke in die Innovationskraft dieser Unternehmen. Es zeigt Revolutionen in der Vermessung und neue Lösungen für die präzise Erfassung der Realität.

E-Book lesen ▶

<https://www.flipsnack.com/hexagongeo/100-jahre-innovation-heerbrugg-hexagon-jubil-umsbuch/full-view.html>



Bezugsquellenregister / Répertoire des fournisseurs

Airborne Laserscanning

BSF Swissphoto AG

Laserbefliegungen, Auswertungen und Produkterstellung: Höhenmodelle, 3D-Stadtmodelle, Visualisierungen
8105 Regensdorf-Watt Tel. 044 871 22 22
info@bsf-swissphoto.com www.bsf-swissphoto.com

Helimap System AG

«we map the inaccessible»
Helikoptergestützt mit dem Helimap System®.
Befliegung und Datenauswertung:
Digitale Geländemodelle, Höhenlinien, TIN
Le Grand-Chemin 73 www.helimap.ch
1066 Epalinges Tél. 021 785 02 02
Mühlezelgstrasse 15 info@helimap.ch
8047 Zürich Tel. 044 515 20 52

CAD / CAM

Cadwork Informatik CI AG

CAD/CAM-Systeme für Hochbau, Tiefbau, GEP/GIS, Visualisierung
Aeschenvorstadt 21 Tel. 061 278 90 10
4051 Basel Fax 061 278 90 20
base@cadwork.ch www.cadwork.com

Mensch und Maschine Schweiz AG

Autodesk GIS-Lösungen – WebGIS /
Mobile GIS – BIM für Infrastrukturprojekte
5034 Suhr Tel. 062 855 60 60
www.mum.ch info@mum.ch

Computertechnik / Informatique

ADASYS AG

Entwickeln von Datenmodellen und darauf basierenden Anwendungen
Postfach 5019
8050 Zürich Tel. 044 363 19 39
software@adasy.ch www.adasy.ch

Geodaten / Géodonnées

Bundesamt für Landestopografie swisstopo

Luft-, Satelliten- und Orthobilder,
Landschaftsmodelle, Höhenmodelle,
Digitale Karten, Geologische Daten,
Geodienste, 3D-Visualisierungen
Seftigenstrasse 264 Tel. +41 58 469 01 11
3084 Wabern Fax +41 58 469 04 59
geodata@swisstopo.ch www.swisstopo.ch

EBP Schweiz AG

Satellitenbilddaten, Höhenmodelle,
Mobilitätsdaten, Datenkomprimierung,
Koordinatentransformationen
Mühlebachstrasse 11 Tel. 044 395 16 16
8032 Zürich Fax 044 395 16 17
www.ebp.ch geoinfo@ebp.ch

Geografische Informationssysteme Systèmes d'information du territoire

ADASYS AG

Entwickeln von Datenmodellen und darauf basierenden Anwendungen
Schlossbergstrasse 38
8820 Wädenswil Tel. 044 363 19 39
software@adasy.ch www.adasy.ch

Eisenhut Informatik AG

Softwareentwicklung, Erstellung von Datenmodellen, INTERLIS-Schnittstellen
Kirchbergstrasse 107
Postfach Tel. 034 423 52 57
3401 Burgdorf www.eisenhutinformatik.ch

EBP Schweiz AG

Konzepte, Datenbanken, Analysen, Softwareentwicklung, Visualisierungen, Internet-Applikationen, Beratungen/Schulungen
Mühlebachstrasse 11 Tel. 044 395 16 16
8032 Zürich Fax 044 395 16 17
www.ebp.ch geoinfo@ebp.ch

Esri Schweiz AG

Vertrieb, Entwicklung, Consulting, Schulung und Support von Geografischen Informationssystemen: Esri ArcGIS Produktfamilie (Desktop GIS, mobiles GIS, Server GIS, Entwickler GIS)
Josefstrasse 218 Tel. 058 267 18 00
8005 Zürich info@esri.ch
www.esri.ch

Esri Suisse SA

Grand-Rue 9 Tél. 058 267 18 60
1260 Nyon info@nyon.esri.ch
www.esri.ch

ewp AG

Dienstleistungszentrum Geoinformation (Beratung, Projektleitung, System- und Datenaufbau, Geodatenserver)
Datenerfassung und Nachführung
Massgeschneiderte GIS Lösungen für Infrastruktur-Management (Strassen, Kunstbauten, Abwasser und Wasser)
Web- und mobile Lösungen, 3D-Modelle
Rikonerstrasse 4 CH-8307 Effretikon
Tel. 052 354 21 11
effretikon@ewp.ch www.ewp.ch

GEOAargau AG

Geoinformatik, GIS, Informationssysteme –
Dienstleistungszentrum GeoInformation (Beratung, Projektleitung, System- und Datenaufbau, Geodatenserver),
Software-Entwicklung und Vertrieb (GEMLIS® – Gemeinde-Land-Informationen-System)
Frey-Herosé-Str. 25 Tel. 079 292 97 47
CH-5000 Aarau Fax 079 277 23 05
info@geoaargau.ch
www.geoaargau.ch

GEOBOX AG

Vertrieb, Entwicklung, Schulung und Support basierend auf Autodesk AutoCAD Map 3D.
Amtliche Vermessung, Raumplanung, Werkthemen
St. Gallerstrasse 10 Tel. +41 44 515 02 80
CH-8400 Winterthur info@geobox.ch
http://www.geobox.ch

Geocom Informatik AG (a VertiGIS company)

Software-Entwicklung, Vertrieb, Schulung und Support der GEONIS GIS-Produktfamilie für ArcGIS, fokussiert auf die Amtliche Vermessung sowie Unternehmen in der Ver- und Entsorgung.
Kirchbergstrasse 107
3400 Burgdorf Tel. +41 31 561 53 00
info@geocom.ch www.geocom.ch

GeoConcept International Software SA

Filiale suisse de l'éditeur français
GeoConcept SA
Editeur de la solution de Système d'Information Territoriale EDILIS
Case Postale 1627
Rue de la Gabelle 34 Tel. 022 343 35 09
CH-1227 Carouge
www.edilis.net Fax 022 300 02 28

GEOINFO Applications AG

Entwicklung und Betrieb von Geodateninfrastrukturen, WebGIS/mobileGIS sowie kartenbasierten Verwaltungslösungen: Infrastruktur, Sicherheit, Vegetation und Landwirtschaft.
Kasernenstrasse 69 Tel. 058 580 40 70
9100 Herisau www.geoinfo.ch

Gossweiler Ingenieure AG

Aufbau und Nachführung GIS/NIS; Geodaten-server und interaktive WebGIS; Mobile GIS
www.gossweiler.com Tel. 044 802 77 11
geoinformatik@gossweiler.com

Mensch und Maschine Schweiz AG

Autodesk GIS-Lösungen – WebGIS /
Mobile GIS – BIM für Infrastrukturprojekte
5034 Suhr Tel. 062 855 60 60
www.mum.ch info@mum.ch

rmDATA AG

Entwicklung, Vertrieb, Schulung und Support von Software für Vermessung und Geoinformation
Bahnhofstrasse 23 Tel. 041 511 21 31
CH-8956 Killwangen Fax 041 511 21 27
office@rmdatagroup.ch www.rmdatagroup.ch

SITTEL Consulting SA

Rue de Lausanne 15 Tél. 027 322 48 46
1950 Sion VS Fax 027 322 75 32
info@sittel.ch www.sittel.ch

Geo-Marketing

GeoConcept International Software SA

Filiale suisse de l'éditeur français
GeoConcept SA
Editeur de solutions de Geobusiness et de
Geologistique
Case Postale 1627
Rue de la Gabelle 34 Tel. 022 343 35 09
CH-1227 Carouge
www.geoconcept.com Fax 022 300 02 28

Geometermaterial

Accessoires pour mensuration

Losatec GmbH

Haselstrasse 5 3930 Visp
Métralie 26 3960 Sierre
www.losatec.ch Tel. 079 342 50 30

Schenkel Vermessungen AG

www.schenkelvermessungen.ch

Swissat AG

Komplettes Sortiment an
– Vermessungsinstrumente
– Vermessungszubehör
– Vermarktungsmaterial
– Bauzubehör
Churerstrasse 55
8852 Altendorf Tel. +41 55 44 222 66
www.swissat.ch www.swissat-shop.ch

Gewässervermessung

Mensuration des eaux

Staubli, Kurath & Partner AG

Ingenieurbüro SIA USIC
Gewässervermessungen mit Präzisions-
echolot; wasserbauliche Beurteilung bzgl.
Kolk, Ablagerung, Sedimenttransport;
Hydraulische Berechnungen; Analyse von
Wasserproben
Bachmattstrasse 53, 8048 Zürich
Tel. 043 336 40 50
sk@wasserbau.ch www.wasserbau.ch

Industrievermessung Géodésie industrielle

Schenkel Vermessungen AG
www.schenkelvermessungen.ch

Informations- und Geodaten- Management / Gestion des informa- tions et données géographiques

ewp AG
Dienstleistungszentrum Geoinformation
(Beratung, Projektleitung, System- und
Datenaufbau, Geodatenserver)
Datenerfassung und Nachführung
Massgeschneiderte GIS Lösungen für
Infrastruktur-Management (Strassen, Kunst-
bauten, Abwasser und Wasser)
Web- und mobile Lösungen, 3D-Modelle
Rikonerstrasse 4 CH-8307 Effretikon
Tel. 052 354 21 11
effretikon@ewp.ch www.ewp.ch

GEOINFO Applications AG
Entwicklung und Betrieb von Geodateninfra-
strukturen, WebGIS/mobileGIS sowie karten-
basierten Verwaltungslösungen: Infrastruktur,
Sicherheit, Vegetation und Landwirtschaft.
Kasernenstrasse 69 Tel. 058 580 40 70
9100 Herisau www.geoinfo.ch

geoProRegio AG
Innovative Webplattform für vernetzte
regionale Geodienste www.geoproregio.ch
Haselstrasse 15 Tel. 056 200 22 22
5401 Baden info@geoproregio.ch

Gossweiler Ingenieure AG
Erfassung, Nachführung und Analyse;
Geodienste; Infrastruktur-Management;
Beratungen, Konzepte und Entwicklungen
mit interdisziplinärem Praxisbezug
www.gossweiler.com Tel. 044 802 77 11
geoinformatik@gossweiler.com

Instrumente und Geräte Instruments et appareils

Fieldwork, Kompetenz von Topcon
Maschinenkontroll- und Vermessungssysteme AG
Bleichelstrasse 22 Tel. +41 71 440 42 63
CH-9055 Bühler Fax +41 71 440 42 67
info@fieldwork.ch www.fieldwork.ch

Geo Science SA, Verkauf und Vermietung
von Vermessungsinstrumenten und Zubehör
für Geomatik und Bau
9443 Widnau Tel. 071 726 12 11
www.geo-science.ch sales@geo-science.ch

Happy Survey Sagl
Verkauf und Miete von Vermessungsgeräten
für Geomatik und Bau
Via Luganetto 4 6962 Lugano-Viganello
info@happysurvey.ch www.happysurvey.ch

Leica Geosystems AG
Beratung, Verkauf, Miete, Technischer
Support und Service von Produkten für
Geomatik, Bau und Industrie-Vermessungs-
anwendungen
Europa-Strasse 21 Tel. 044 809 33 11
8152 Glattbrugg Fax 044 810 79 37
Rue de Lausanne 60 Tel. 021 633 07 20
1020 Renens Fax 021 633 07 21
info.swiss@leica-geosystems.com
www.leica-geosystems.ch

Schenkel Vermessungen AG
www.schenkelvermessungen.ch

Swissat AG
Komplettes Sortiment an
– Vermessungsinstrumente
– Vermessungszubehör
– Vermarkungsmaterial
– Bauzubehör
Churerstrasse 55
8852 Altendorf Tel. +41 55 44 222 66
www.swissat.ch www.swissat-shop.ch

Kartographie / Cartographie

FLOTRON AG
Digitale Kartographie, individuelle kunden-
spezifische Produkte, Luftbildkarten, Wander-
und Bikekarten, Gemeindepläne, Standort-
karten, Ortspläne
3860 Meiringen Tel. 033 972 30 30
info@flotron.ch www.flotron.ch

Orell Füssli Kartographie AG
Digitale Kartographie-Dienstleistungen
GIS-Bearbeitungen, GU für Druckprodukte
Intergraph Cartographic Consultant
Dietzingerstrasse 3
Postfach 8775 Tel. 044 454 22 22
8036 Zürich Fax 044 454 22 29
info@orellkarto.ch www.orellkarto.ch

Mobiles GIS

ewp AG
Dienstleistungszentrum Geoinformation
(Beratung, Projektleitung, System- und
Datenaufbau, Geodatenserver)
Datenerfassung und Nachführung
Massgeschneiderte GIS Lösungen für
Infrastruktur-Management (Strassen, Kunst-
bauten, Abwasser und Wasser)
Web- und mobile Lösungen, 3D-Modelle
Rikonerstrasse 4 CH-8307 Effretikon
Tel. 052 354 21 11
effretikon@ewp.ch www.ewp.ch

Mensch und Maschine Schweiz AG
Autodesk GIS-Lösungen – WebGIS /
Mobile GIS – BIM für Infrastrukturprojekte
5034 Suhr Tel. 062 855 60 60
www.mum.ch info@mum.ch

Natursteine / Pierres naturelles

Graniti Maurino SA
Marksteine Tel. 091 862 13 22
6710 Biasca Fax 091 862 39 93

Personal- und Stellenvermittlung Agences de placement de personnel

Schenkel Vermessungen AG
Vermessungsfachleute für Dauer- und
Temporärstellen im In- und Ausland
www.schenkelvermessungen.ch

Photogrammetrie / Photogrammètrie

BSF Swissphoto AG
Bildflüge, Auswertungen und Produkterstellung:
Höhenmodelle, Orthophotos, 3D-Stadtmodelle
8105 Regensdorf-Watt Tel. 044 871 22 22
info@bsf-swissphoto.com www.bsf-swissphoto.com

FLOTRON AG
Auswertungen von Nahbereichs-, Luftauf-
nahmen, LiDAR und Fernerkundungsdaten
Orthofotos, Geländemodelle
3D-Visualisierungen
3860 Meiringen Tel. 033 972 30 30
info@flotron.ch www.flotron.ch

Helimap System AG
«we map the inaccessible»
Bildflüge mit dem Helimap System® und Aus-
wertungen: Digitale Geländemodelle, Ortho-
photos, stereoskopische Auswertungen.
Le Grand-Chemin 73 www.helimap.ch
1066 Epalinges Tél. 021 785 02 02
Mühlezeggstrasse 15 info@helimap.ch
8047 Zürich Tel. 044 515 20 52

Schenkel Vermessungen AG
Nahbereich- und Architekturphotogram-
metrie, 3D-Laserscanning DGM, Orthophotos
www.schenkelvermessungen.ch

Satellitenbilder Images satellites

MFB-GeoConsulting GmbH
Intergraph/ERDAS Bildverarbeitungs-, Photo-
grammetrie- und 3D-Lösungen; Vertrieb /
Analyse von Satellitenbildern
4500 Solothurn Tel. 031 765 50 63
contact@mfb-geo.com www.mfb-geo.com

National Point of Contact for Satellite Images
Nationales Satellitenbild-Archiv, Vertriebs-
und Informationsstelle
Archives nationales, distribution et
informations
Bundesamt für Landestopografie swisstopo
Seftigenstrasse 264 Tel. 058 469 01 11
3084 Wabern Fax 058 469 04 59
npoc@swisstopo.ch www.npoc.ch

Scanner

Fieldwork, Kompetenz von Topcon
Maschinenkontroll- und Vermessungssysteme AG
Bleichelstrasse 22 Tel. +41 71 440 42 63
CH-9055 Bühler Fax +41 71 440 42 67
info@fieldwork.ch www.fieldwork.ch

Spezial-Vermessungen Mensurations spéciales

Amberg Technologies AG
Produkte: Messsysteme und Software für
Tunnel- und Eisenbahnbau
Dienstleistungen: Ingenieur- und Bau-
vermessung, Bahnvermessung, Deformations-
messungen, automatisches Monitoring
8105 Regensdorf Tel. 044 870 92 22
geoenvironment@amberg.ch www.amberg.ch/at

FLOTRON AG
Ingenieurvermessung
Deformationsmessungen
Automatische Überwachungssysteme
Steinbruch-, Deponien- und Kiesgruben-
verwaltung
3860 Meiringen Tel. 033 972 30 30
info@flotron.ch www.flotron.ch

GEOINFO Vermessungen AG
Bauvermessung, Geomonitoring, Sensorik
Lindenwiesstrasse 12 Tel. 071 388 85 85
9200 Gossau www.geoinfo.ch

Gossweiler Ingenieure AG
Ingenieur-, Bau- und Spezialvermessungen;
Überwachungsmessungen, Geomonitoring;
Bestandesaufnahmen; Gewässerprofile
www.gossweiler.com Tel. 044 802 77 11
vermessungen@gossweiler.com

IUB Engineering AG
Ingenieur-, Bau-, Tunnel- und
Bahnvermessung, Überwachungsmessungen
Belpstrasse 48, Postfach Tel. 031 357 11 11
CH-3000 Bern 14 www.iub-ag.ch

Terrestrial Laserscanning

Geo Science SA, Kompetenz von Faro
Vertrieb Faro Scanner und Software
9443 Widnau Tel. 071 726 12 11
www.geo-science.ch sales@geo-science.ch

Gossweiler Ingenieure AG
Architekturvermessung; 3D-Modelle;
Objektdokumentationen; Visualisierungen
www.gossweiler.com 3D@gossweiler.com

Leica Geosystems AG
Beratung und Verkauf von «High Definition
Surveying» Systemen
Europa-Strasse 21 Tel. 044 809 33 11
8152 Glattbrugg Fax 044 810 79 37
Rue de Lausanne 60 Tel. 021 633 07 20
1020 Renens Fax 021 633 07 21
info.swiss@leica-geosystems.com
www.leica-geosystems.ch

Schenkel Vermessungen AG
www.schenkelvermessungen.ch

Vermarktungsmaterial Matériel de démarcation

Schenkel Vermessungen AG
Messingbolzen, Messnägel, Zielmarken,
Grenzmarksteine
8052 Zürich Tel. 044 361 07 00
www.schenkelvermessungen.ch
Online-Shop

Swissat AG
Komplettes Sortiment an
– Vermessungsinstrumente
– Vermessungszubehör
– Vermarktungsmaterial
– Bauzubehör
Churerstrasse 55
8852 Altendorf Tel. +41 55 44 222 66
www.swissat.ch www.swissat-shop.ch

Vermessungssoftware

rmDATA AG
Entwicklung, Vertrieb, Schulung und
Support von Software für Vermessung und
Geoinformation
Bahnhofstrasse 23 Tel. 041 511 21 31
CH-8956 Killwangen Fax 041 511 21 27
office@rmdatagroup.ch www.rmdatagroup.ch

Vermessungszubehör

Losatec GmbH
Haselstrasse 5 3930 Visp
Métralie 26 3960 Sierre
www.losatec.ch Tel. 079 342 50 30

Schenkel Vermessungen AG
www.schenkelvermessungen.ch

Swissat AG
Komplettes Sortiment an
– Vermessungsinstrumente
– Vermessungszubehör
– Vermarktungsmaterial
– Bauzubehör
Churerstrasse 55
8852 Altendorf Tel. +41 55 44 222 66
www.swissat.ch www.swissat-shop.ch

Vermietung / Location

Fieldwork, Kompetenz von Topcon
Maschinenkontroll- und Vermessungssysteme AG
Bleichelistrasse 22 Tel. +41 71 440 42 63
CH-9055 Bühler Fax +41 71 440 42 67
info@fieldwork.ch www.fieldwork.ch

Geo Science SA, Kompetenz von Faro
Vermietung Faro Scanner
9443 Widnau Tel. 071 726 12 11
www.geo-science.ch sales@geo-science.ch

3D-Visualisierungen

ewp AG
Dienstleistungszentrum Geoinformation
(Beratung, Projektleitung, System- und
Datenaufbau, Geodatenserver)
Datenerfassung und Nachführung
Massgeschneiderte GIS Lösungen für
Infrastruktur-Management (Strassen, Kunst-
bauten, Abwasser und Wasser)
Web- und mobile Lösungen, 3D-Modelle
Rikonerstrasse 4 CH-8307 Effretikon
Tel. 052 354 21 11
effretikon@ewp.ch www.ewp.ch

Mathys Partner Visualisierung
Visualisierungen und Animationsfilme für
Hoch- und Tiefbauprojekte. Nachprüfbar
Schattensimulationen und Fotomontagen.
Technopark Zürich Tel. 044 445 17 55
www.visualisierung.ch

Weiterbildung / Formation continue

Bildungszentrum Geomatik Schweiz
Kurse in Geomatik, Informatik und
Persönlichkeit, Lehrgang für Geomatik-
technikerIn mit eidg. FA
admini@biz-geo.ch www.geo-education.ch

**Haben Sie Interesse
an einem Bezugsquellen-
register-Eintrag, inkl.
Online-Vernetzung?**

Wir beraten Sie gerne.

SIGImedia AG
Alte Bahnhofstrasse 9a
5610 Wohlen
Telefon 056 619 52 52
info@sigimedia.ch

Geomatik Schweiz Géomatique Suisse Geomatca Svizzera

Fachgebiete / Domaines spécialisés

Geoinformationssysteme, Geodäsie, Vermessung, Kartographie, Photo-
grammetrie, Fernerkundung, Landmanagement, Raumplanung, Struktur-
verbesserung, Kulturtechnik, Boden, Wasser, Umwelt, Gemeindeingenieurwesen
Systèmes d'information du territoire, géodésie, mensuration, cartographie,
photogrammétrie, télédétection, gestion et aménagement du territoire, amélio-
rations structurelles, génie rural, sol, eaux, environnement, génie communal

Redaktion / Rédaction

redaktion@geomatik.ch

Chefredaktor / Rédacteur en chef

Glattthard Thomas, dipl. Kulturing. ETH/SIA
Stutzstrasse 2, 6005 Luzern, Tel. 041 410 22 67

FGS Redaktion / Rédaction PGS

Nicol Maron, nicol.maron@avannamut.ch

Rédaction romande

Benes Beat, ing. rural EPFZ
rte de la Traversière 3, 2013 Colombier
tél. 032 841 14 62, b.benes@net2000.ch

Sekretariat / Secrétariat

Redaktionssekretariat

SIGImedia AG, Alte Bahnhofstrasse 9a, CH-5610 Wohlen
Tel. 056 619 52 52, Fax 056 619 52 50, info@sigimedia.ch

Herausgeber / Editeurs

GEOSUISSE

Schweizerischer Verband für Geomatik und
Landmanagement – SIA-Fachverein
Société suisse de géomatique et de gestion du
territoire – Société spécialisée SIA
Kapellenstrasse 14, Postfach 5236, 3001 Bern
Tel. 031 390 99 61, Fax 031 390 99 03
info@geosuisse.ch, www.geosuisse.ch

Schweizerische Gesellschaft für Photogrammetrie und Fernerkundung (SGPF)

Société Suisse de photogrammétrie et de
télédétection (SSPT)
c/o Bundesamt für Landestopographie
3084 Wabern, Tel. 031 963 21 11
www.sgpf.ch

Fachleute Geomatik Schweiz (FGS)
Professionnels Géomatique Suisse (PGS)
Professionisti Geomatca Svizzera (PGS)
Zentralsekretariat, Flühlstrasse 30B
3612 Steffisburg, Tel. 078 674 13 77
admin@pro-geo.ch, www.pro-geo.ch

GEO+ING

Fachgruppe der Geomatik Ingenieure Schweiz
Groupement professionnel des ingénieurs en
géomatique Suisse
Swiss Engineering
3000 Bern, info@geo-ing.ch, www.geo-ing.ch

Verlag, Abonnements, Inserate / Edition, Abonnements, Annonces

Abonnementsdienst /

Service des abonnements

Neuabonnements, Adressänderungen /
Nouveaux abonnements, changements d'adresse
SIGImedia AG
Alte Bahnhofstrasse 9a
CH-5610 Wohlen
Tel. 056 619 52 52, Fax 056 619 52 50
verlag@geomatik.ch

Preise / Prix de vente

Inland / Suisse Fr. 84.–
Ausland / Etranger Fr. 110.–

**Geomatik Schweiz im Internet /
Géomatique Suisse sur Internet:**
www.geomatik.ch

ISSN 1660-4458

Copyright 2021 by
SIGImedia AG, CH-5610 Wohlen

Erscheinungsweise / Parution
6 x jährlich / 6 x par an



200yrs
Swiss
Geo
x

100yrs
Innovation
Heerbrugg

HEXAGON

200swisgeo.ch

Jubiläums-Ausstellung
Ab 26. April 2021
Optik-Hus
Heerbrugg

100 Jahre Innovation in Heerbrugg

Jubiläums-Ausstellung
Ab 26. April 2021
Optik-Hus, Heerbrugg
Nur mit Voranmeldung

In Heerbrugg wurde vor 100 Jahren die
«Heinrich Wild, Werkstätte für Feinmechanik
und Optik» gegründet. Innerhalb eines
Jahrhunderts entwickelte sich das Unternehmen
zu Leica Geosystems und gehört heute
zum Weltkonzern Hexagon.
Diese Unternehmen sind Meister der Innovation
mit einer grossen Passion für Präzision
und ihrer Zeit voraus. 1921 genauso wie 2021.

Glanzleistungen und Revolutionen in 5 Bereichen. Die Jubiläums-Ausstellung gibt Einblicke
in die Innovationskraft von WILD, Leica Geosystems und Hexagon. Sie zeigt Revolutionen in der
Vermessung und die neuesten Lösungen für die präzise Erfassung der Realität.
Die Ausstellung ist in fünf thematische Bereiche unterteilt: Bauen, Infrastruktur, Stadtentwicklung,
Sicherheit und Fabrikation. Anhand konkreter Beispiele wird gezeigt, wie und wo Innovationen
mit Bezug zu Heerbrugg seit einem Jahrhundert unsere Welt mitgestalten.

Die Ausstellung kann nur begleitet und auf Voranmeldung besucht werden.

Anmeldung

Gerne nehmen wir Ihre Anmeldung
unter Tel. +41 71 727 3053 oder
monica.men@leica-geosystems.com
entgegen.

Zeiten

Ein Besuch ist zu diesen
Zeiten möglich:
Montag bis Freitag
9-12 und 14-17 Uhr

www.ch

Voll digital ab
Mai 2021

www.geosummit.ch

LÖSUNGEN
FÜR EINE
WELT
IM WANDEL

DER DIGITALE LEBENSRAUM
L'ESPACE NUMERIQUE

GE+Summit

Mehr Informationen:
www.geosummit.ch

Plus d'informations:
www.geosummit.ch

Esri Konferenz

Where the future
begins

11.-14.
Oktober
2021

Virtuell

Der Blick in die Zukunft mit
GIS & Location Intelligence

Sustainability

Mensch &
Erde

Living

Mensch &
Lebenswelten

Working

Mensch &
Arbeitswelten



 **esri** Deutschland
THE SCIENCE OF WHERE

 **esri** Suisse
THE SCIENCE OF WHERE

synergis  **esri** Official
Distributor

#EsriKon
Stay tuned