

Zeitschrift: Geomatik Schweiz : Geoinformation und Landmanagement =
Géomatique Suisse : géoinformation et gestion du territoire =
Geomatica Svizzera : geoinformazione e gestione del territorio

Herausgeber: geosuisse : Schweizerischer Verband für Geomatik und
Landmanagement

Band: 120 (2022)

Heft: 11-12

Rubrik: Fachliteratur

Nutzungsbedingungen

Die ETH-Bibliothek ist die Anbieterin der digitalisierten Zeitschriften. Sie besitzt keine Urheberrechte an den Zeitschriften und ist nicht verantwortlich für deren Inhalte. Die Rechte liegen in der Regel bei den Herausgebern beziehungsweise den externen Rechteinhabern. [Siehe Rechtliche Hinweise.](#)

Conditions d'utilisation

L'ETH Library est le fournisseur des revues numérisées. Elle ne détient aucun droit d'auteur sur les revues et n'est pas responsable de leur contenu. En règle générale, les droits sont détenus par les éditeurs ou les détenteurs de droits externes. [Voir Informations légales.](#)

Terms of use

The ETH Library is the provider of the digitised journals. It does not own any copyrights to the journals and is not responsible for their content. The rights usually lie with the publishers or the external rights holders. [See Legal notice.](#)


Download PDF: 16.03.2025

ETH-Bibliothek Zürich, E-Periodica, <https://www.e-periodica.ch>

Th. Schuler:

Napoleon und die Schweiz

NZZ Libro, Basel 2022, 300 Seiten, CHF 36.00, ISBN 978-3-907291-85-6.



Zwischen 1798 und 1815 stand auf Messers Schneide, ob die Schweiz wie Venedig, Polen und Hunderte deutsche Länder unwiederbringlich von der europäischen Landkarte verschwinden sollte.


Napoleon wirkte 1798 wesentlich daran mit, dass Frankreich die Schweiz angriff und eroberte. Die darauffolgenden Phasen der Helvetik, der Mediation und des Wiener Kongresses prägten die Schweiz nachhaltig. Insbesondere als Napoleon 1803 die Mediation stiftete und mit der Gründung von sechs neuen Kantonen die bürgerkriegsähnlichen Zustände beendete, schuf er eine wichtige Grundlage der modernen Schweiz. «Napoleon und die Schweiz» ist die erste Gesamtdarstellung zu Napoleon Bonapartes Wirken in der Schweiz. Dabei erläutert der Historiker und Napoleon-Experte Thomas Schuler anschaulich die Ursachen und Folgen der «Franzosenzeit» für die Schweiz und deren Position in Europa. Er eröffnet einen neuen Blick auf Napoleon, indem er sich auf Archiv- und Literaturrecherchen und auf Besuche an einschlägigen Schauplätzen stützt – nicht nur in der Schweiz und in Deutschland, sondern auch an der weissrussischen Beresina, wo Schweizer Soldaten für Napoleon kämpften. So verknüpft Schuler die spannende Schilderung der Ereignisse zwischen 1789 und 1815 mit unserer Gegenwart und macht deutlich, wie bedeutend Napoleon für die Schweiz war und wie viel aus dieser Zeit bis heute wirksam ist.

U. B. Leu:

Johann Jakob Scheuchzer (1672–1733)

Pionier der Alpen- und Klimaforschung

Chronos Verlag, Zürich 2022, 228 Seiten, CHF 38.00, ISBN 978-3-0340-1690-2.



Scheuchzer machte sich vor allem um die Erforschung der Alpen verdient, was sich in zahlreichen Publikationen und in einer frühen Schweizer Karte niedergeschlagen hat. Er setzte sich für die Beant-

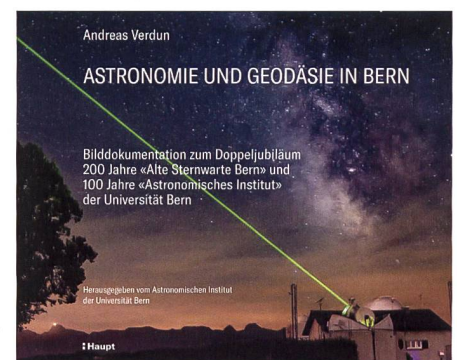
wortung verschiedenster Fragestellungen aus Botanik, Geologie, Geschichte, Glaziologie, Mineralogie, Paläontologie und Zoologie ein und war der erste Schweizer, der barometrische Höhenmessungen vornahm und ein meteorologisches Netzwerk aufzubauen suchte. Aufgrund seiner Ausbildung an fortschrittlichen Universitäten in Deutschland und Holland sowie seiner Mitgliedschaft in verschiedenen europäischen wissenschaftlichen Gesellschaften gelang es ihm, als Frühaufklärer das wissenschaftliche Niveau in seiner Heimatstadt anzuheben – obschon ihm als Vertreter des kopernikanischen Weltbilds oft ein harsher Wind seitens der orthodoxen Theologen entgegenblies. Auch seine Deutung der Fossilien, die er nicht mehr als Naturspiele, sondern als Relikte ehemaliger Lebewesen betrachtete, sowie sein vierbändiger naturwissenschaftlicher Kommentar zur Bibel (*Physica sacra*) liessen ihn über die Grenzen der Eidgenossenschaft hinaus bekannt werden.

A. Verdun, *Astronomisches Institut der Universität Bern (Hrsg.):*

Astronomie und Geodäsie in Bern

Bilddokumentation zum Doppeljubiläum 200 Jahre «Alte Sternwarte» und 100 Jahre «Astronomisches Institut» der Universität Bern

Haupt Verlag, Bern 2022, 388 Seiten, CHF 48.–, ISBN 978-3-258-08287-5.



Astronomie (Sternkunde) und Geodäsie (Erdvermessung) sind jene exakten Wissenschaften, die Auskunft über den Platz des Menschen im Universum geben und ihn im wahrsten Sinne auf diesem Planeten «Erde» verorten. Die Geschichte der exakten Wissenschaften an der Universität Bern, insbesondere der Astronomie und Geodäsie, ist Teil der Universitätsgeschichte und somit Teil der Kulturgeschichte Berns. Vor genau 200 Jahren wurde hier die erste Sternwarte «Urania» gebaut und vor genau 100 Jahren wurde das Astronomische Institut der Universität Bern (AIUB) gegründet. Das Buch wurde anlässlich dieses Doppeljubiläums im Jahr 2022 vom AIUB herausgegeben. Es führt Seite für Seite auf eine Entdeckungsreise durch die Geschichte der Astronomie und Geodäsie in Bern. Insbesondere bietet diese einmalige Dokumentation ein reichhaltiges Bild- und Quellenmaterial als Grundlage für künftige wissenschafts-historische Forschungen.