

**Zeitschrift:** Habitation : revue trimestrielle de la section romande de l'Association Suisse pour l'Habitat

**Herausgeber:** Société de communication de l'habitat social

**Band:** 42 (1969)

**Heft:** 4: Problèmes d'aménagement en montagne : problèmes de l'Entremont, Valais

**Artikel:** Aménagement des régions de montagne (pages d'illustrations)

**Autor:** [s.n.]

**DOI:** <https://doi.org/10.5169/seals-126648>

### **Nutzungsbedingungen**

Die ETH-Bibliothek ist die Anbieterin der digitalisierten Zeitschriften. Sie besitzt keine Urheberrechte an den Zeitschriften und ist nicht verantwortlich für deren Inhalte. Die Rechte liegen in der Regel bei den Herausgebern beziehungsweise den externen Rechteinhabern. [Siehe Rechtliche Hinweise.](#)

### **Conditions d'utilisation**

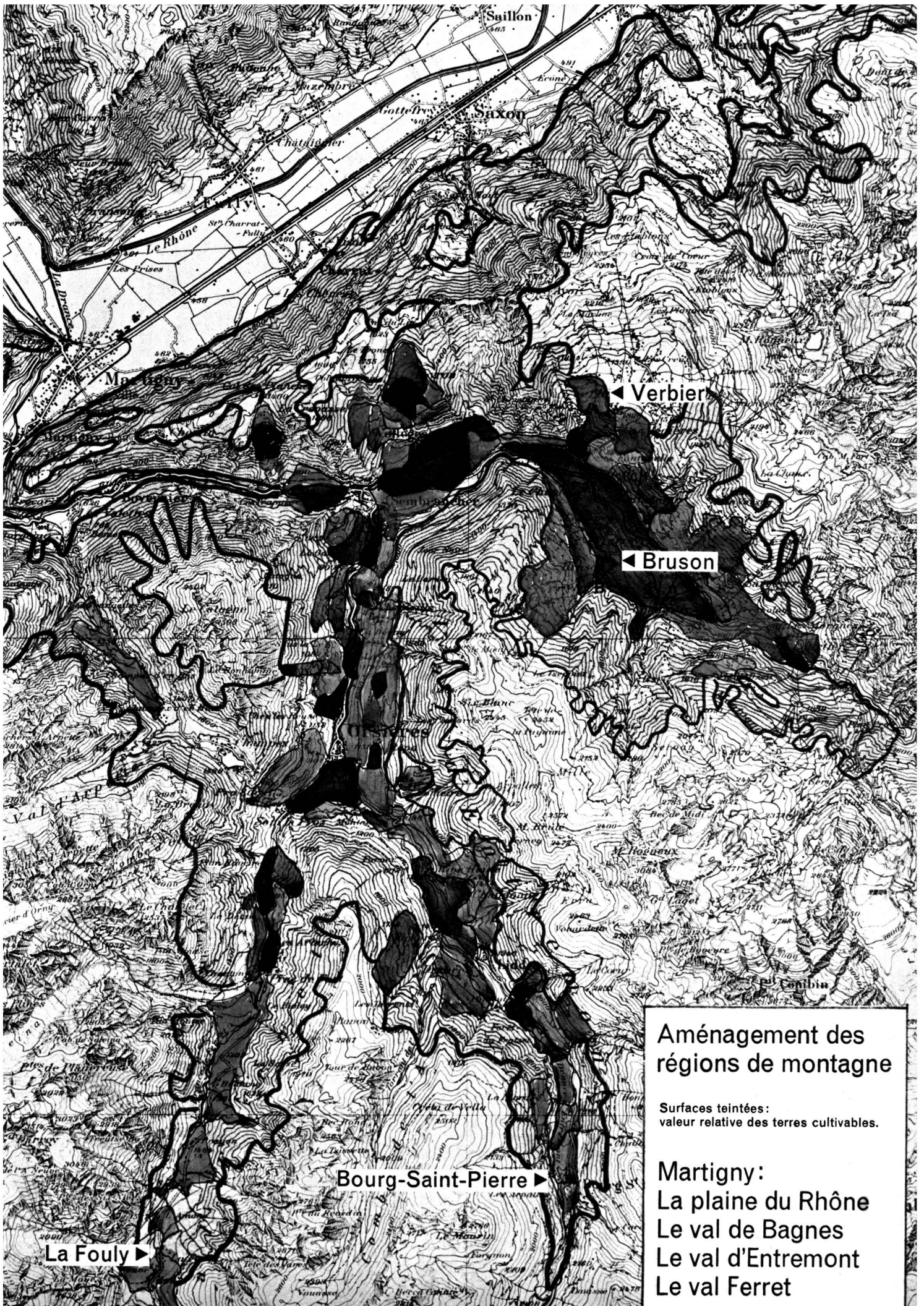
L'ETH Library est le fournisseur des revues numérisées. Elle ne détient aucun droit d'auteur sur les revues et n'est pas responsable de leur contenu. En règle générale, les droits sont détenus par les éditeurs ou les détenteurs de droits externes. [Voir Informations légales.](#)

### **Terms of use**

The ETH Library is the provider of the digitised journals. It does not own any copyrights to the journals and is not responsible for their content. The rights usually lie with the publishers or the external rights holders. [See Legal notice.](#)

**Download PDF:** 16.03.2025

**ETH-Bibliothek Zürich, E-Periodica, <https://www.e-periodica.ch>**



### Aménagement des régions de montagne

Surfaces teintées:  
valeur relative des terres cultivables.

- Martigny:
- La plaine du Rhône
- Le val de Bagnes
- Le val d'Entremont
- Le val Ferret



Verbier en 1950.


Photo Klopfenstein, Adelboden.

## Aménagement des régions de montagne


### Problèmes de l'Entremont Valais

#### BRUSON.

- 1, 2 La pierre se mêle au bois.
- 3 Le bas du village.
- 4 Le village vu d'avion.
- 5 Habitation moderne (présentée à l'Exposition nationale 1964).
- 6 Raccards.



1



2





Verbier en 1965.

Photo Swissair.

3

4



5



6





**BOURG-SAINT-PIERRE.**

- 1 Traversée du village par la route du Grand-Saint-Bernard.
- 2 Exploitation commerciale du transit.
- 4 La vallée vue d'avion.

**LA FOULY.**

- 3 Lotissements.

