

Zeitschrift: Jahresberichte aus Augst und Kaiseraugst
Herausgeber: Augusta Raurica
Band: 34 (2013)

Inhaltsverzeichnis

Nutzungsbedingungen

Die ETH-Bibliothek ist die Anbieterin der digitalisierten Zeitschriften. Sie besitzt keine Urheberrechte an den Zeitschriften und ist nicht verantwortlich für deren Inhalte. Die Rechte liegen in der Regel bei den Herausgebern beziehungsweise den externen Rechteinhabern. [Siehe Rechtliche Hinweise.](#)

Conditions d'utilisation

L'ETH Library est le fournisseur des revues numérisées. Elle ne détient aucun droit d'auteur sur les revues et n'est pas responsable de leur contenu. En règle générale, les droits sont détenus par les éditeurs ou les détenteurs de droits externes. [Voir Informations légales.](#)

Terms of use

The ETH Library is the provider of the digitised journals. It does not own any copyrights to the journals and is not responsible for their content. The rights usually lie with the publishers or the external rights holders. [See Legal notice.](#)

Download PDF: 26.04.2025


































ETH-Bibliothek Zürich, E-Periodica, <https://www.e-periodica.ch>

Inhalt

Editorial	2	<i>Debora Schmid</i>
Das Jahr 2012 im Rückblick	5	<i>Debora Schmid</i>
Publikationen 2012	6	<i>Debora Schmid</i>
Ausgrabungen in Augst im Jahre 2012	13	<i>Jürg Rychener</i> (mit Beiträgen von <i>Urs Brombach</i>)
Ausgrabungen in Kaiseraugst im Jahre 2012	41	<i>Cédric Grezet</i> (mit Beiträgen von <i>Shona Cox, Lukas Grolimund, Markus Peter, Aurèle Pignolet</i> und <i>Fredy von Wyl</i> und unter Mitarbeit von <i>Clara Saner</i>)
Archäologie vor Ort vermittelt: Die Publikumsgrabung 2012.058 in Augusta Raurica	93	<i>Markus Schaub</i>
Die geheimnisvolle Statue von der Flühweghalde Auf Spurensuche: Vom Befund zur farbigen Rekonstruktion	99	<i>Claudia Neukom</i> und <i>Markus Schaub</i>
Die epigraphische Kultur der römischen Kolonie Augusta Raurica: Ein «epigraphic habit» keltischer Prägung	117	<i>Benjamin Hartmann</i>
Probieren geht über Studieren – eine experimentalarchäologische Widerlegung publizierter Schnittpuren an menschlichen Knochen aus Augusta Raurica	137	<i>Simon Kramis</i>
Ein Brandgräberfeld der mittleren Kaiserzeit in Augusta Raurica: Die Nekropole Kaiseraugst-Widhag	147	<i>Simone Mayer</i>
Siebenundsiebzigster Jahresbericht der Stiftung Pro Augusta Raurica. 1. Januar 2012 bis 31. Dezember 2012	245	<i>Hansjörg Reinau</i>



Legende zu den Planabbildungen

Auf der Wacht 2012.001		Grabung aktuelles Jahr und Vorgangsnummer		Mörtelgussboden
		Mauern Archäologie aktuell		Stein
		Mauern Archäologie aktuell ergänzt		Sandstein Rot (Helligkeit je nach Plan)
2012.001 Feld 1		Grabungsfläche aktuell (Situationsplan) mit Feldnummer		Ziegel (Helligkeit je nach Plan)
2012.001		Grabungsfläche aktuell (Grabungsplan)		Kalkstein
2009.001		Grabungsfläche anderer Jahre		Gewässer/Gewässer alternativer Verlauf
		Profil		Rheintiefen
		Hypokaust, Pfeiler quadratisch oder rund		Gewässer (Lageplan Grabung)
		Mauern Geoprospektion (Helligkeit je nach Plan)		moderne Strasse
		Mauern Archäologie ausgegraben (Helligkeit je nach Plan)		Parzellengrenze und -nummer (Helligkeit je nach Plan)
		Mauern Archäologie ergänzt		Bodenbedeckung und Flurname
		Mauern Luftbildprospektion		Höhenlinie
		Durchgang, Türschwelle oder Fenster		modernes Gebäude mit Parzellengrenze
VENUSSTRASSE		Strassen Archäologie ausgegraben/ergänzt		Übersichtsplan modern
		Strassen Archäologie Geoprospektion		
		Strassen Archäologie Feldbegehung		
		römische öffentliche Bauwerke		
		römische öffentliche Bauwerke (thematische Karte)		
		Gräberfelder Archäologie		