

**Zeitschrift:** Jahrbuch der Schweizerischen Gesellschaft für Ur- und Frühgeschichte  
= Annuaire de la Société Suisse de Préhistoire et d'Archéologie =  
Annuario della Società Svizzera di Preistoria e d'Archeologia

**Herausgeber:** Schweizerische Gesellschaft für Ur- und Frühgeschichte

**Band:** 70 (1987)

**Rubrik:** Jungsteinzeit = Néolithique = Neolitico

### **Nutzungsbedingungen**

Die ETH-Bibliothek ist die Anbieterin der digitalisierten Zeitschriften. Sie besitzt keine Urheberrechte an den Zeitschriften und ist nicht verantwortlich für deren Inhalte. Die Rechte liegen in der Regel bei den Herausgebern beziehungsweise den externen Rechteinhabern. [Siehe Rechtliche Hinweise.](#)

### **Conditions d'utilisation**

L'ETH Library est le fournisseur des revues numérisées. Elle ne détient aucun droit d'auteur sur les revues et n'est pas responsable de leur contenu. En règle générale, les droits sont détenus par les éditeurs ou les détenteurs de droits externes. [Voir Informations légales.](#)

### **Terms of use**

The ETH Library is the provider of the digitised journals. It does not own any copyrights to the journals and is not responsible for their content. The rights usually lie with the publishers or the external rights holders. [See Legal notice.](#)

**Download PDF:** 30.03.2025

**ETH-Bibliothek Zürich, E-Periodica, <https://www.e-periodica.ch>**

	Nyon, Rue Delaflechere No 14	R	ZG	Zug, Fischmarkt	B
	Nyon, Rue Pertems	R		Zug, Grabenstrasse	B
	Nyon, Place du Prieuré	R		Zug, Landsgemeindeplatz	B
	Veytaux, Chillon	N		Zug, Schützenmatt	N
	Yverdon-les-Bains, Castrum/Porte de l'Est	T, R, Ma		Zug, Untergasse 20	B
VS	Yverdon-les-Bains, Clendy	N	ZH	Berg am Irchel, Hebelstein	B
	Martigny, La Délèze	R		Dietikon, Kirchstr. 23	R
	Martigny, Les Morasses	R		Dietikon, Neumattstr. 15	R
	Martigny, Le Vivier	R		Dietikon, Neumattstr. 24	R
	Martigny, En Zibre	T, R		Küsnacht, Rehweid/Amtsäger	R
	Massongex, Parcelle No 48	R		Neftenbach, Usserdorf	Ha, R
	Massongex, Parcelle No 59	R		Stallikon, Uetliberg – Uto-Kulm	N, B, H, T, R, Ma
	Massongex, Parcelles Nos 332–333	R		Uster, Ergelacker	B
	Niedergestelen, Haus Wefa	Ma		Winterthur, Spitalgasse/Metzgasse	Ma
	Salgesch, Pfarrkirche St. Johannes Bap.	Ma	FL	Balzers, Fürstenstrasse	R
	Sion, Av. du Petit-Chasseur	R		Balzers, Im Winkel/Areal Nipp	R
	Sion, Place du Scex	R, Ma		Mauren, Pfarrkirche St. Peter u. Paul	R, Ma
	Sion, Sous-le-Scex	Ma		Vaduz, Dachseck	B

### Altsteinzeit/Mittelsteinzeit – Paléolithique/Mésolithique – Paleolitico/Mesolitico

Hauterive NE, Champréveyres  
v. AS 10, 1987, 26.

Mont-La-Ville VD, Abri Freymond

CN 1222. Altitude 1100 m.

*Date des fouilles:* 1981–1986.

*Références bibliographiques:* ASSPA 66, 1983, 241 s.; 68, 1985, 207 s.; AS 9, 1986, 138 ss. (P. Crotti et G. Pignat).  
Fouille de sauvetage. Surface de la fouille env. 70 m<sup>2</sup>.

Mésolithique ancien, Mésolithique tardif, Néolithique ancien.

Les époques postérieures (Bronze, Romain, Moyen Age) ne sont représentées que par des traces faibles.

*Datation:* C14 (AS 9, 1986, 138 ss.).

*MHAVD, D. Weidmann.*

Solothurn SO, Kino Elite, GB 2714

LK 1127, 607 360/228 380. Höhe 430 m.

*Datum der Grabung:* April–September 1986.

Neue Fundstelle.

Notgrabung. Grabungsfläche ca. 180 m<sup>2</sup>.  
Siedlung.

Stadtkerngrabung mit 4 m Kulturschichten von der Römerzeit bis in die Neuzeit. Quer durch die Grabung verlief die Umfassungsmauer des spätantiken Kastells von Solothurn. Südlich davon wurden mittelsteinzeitliche Streufunde entdeckt.

*Archäologische Kleinfunde:* Silices. Ferner das Übliche aus römischen Siedlungsschichten. Wichtigste Funde: eine grössere Anzahl spätantiker Münzen.

*Faunistisches Material:* sehr viel.

*Probenentnahmen:* Sediment-Pollenproben, Makrobotanikproben, Dendroproben.

*Datierung:* archäologisch. Mesolithikum (vorläufig typologisch). Römisch, 1.–4., evtl. 5. Jh.

*Kantonsarchäologie SO.*

Uesslingen/Buch TG, Buechemerriet-Sandacker

LK 1052, 705 075/273 825. Höhe 440 m.

*Datum der Fundmeldung:* 28. Juni 1986.

Neue Fundstelle.

Zufallsfund ohne Ausgrabung.

Wohl Siedlung.

Mesolithische Silexartefakte und -abschläge, gefunden von R. Michel-Stöckli.

*Datierung:* archäologisch. Mesolithikum.

*Amt für Archäologie TG.*

### Jungsteinzeit – Néolithique – Neolitico

Arisdorf BL, Birch

LK 1068.

*Datum der Fundmeldung:* Frühjahr 1986.

*Bibliographie zur Fundstelle:* JbSGU 22, 1930, 36; 25, 1933, 53; 51, 1964, 88.

Zufallsfund ohne Ausgrabung.

Ph. Rentzel fand bei Begehungen im Frühjahr 1986 auf den Äckern der Flur Birch über 70 Silices, darunter zerbrochene Klingen, einen Schaber und zwei Dickenbännlispitzen. Die meisten Silices sind fragmentiert, kantengerundet oder tragen Spuren von Feuereinwirkung. Wenig

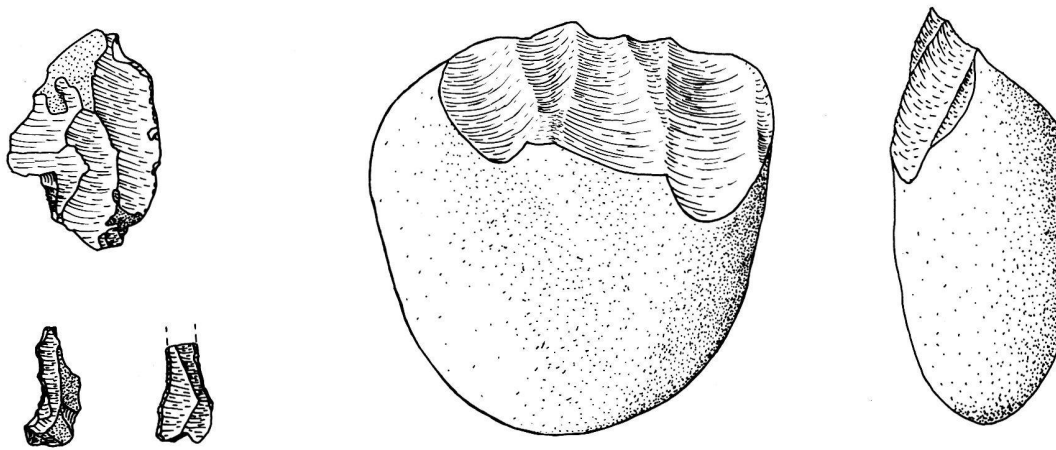


Abb. 1. Arisdorf BL, Birch. Silices und Chopper aus feinkörnigem Quarzit. M 1:2.

Datierungshinweise gibt ein Geröllartefakt aus feinkörnigem Quarzit, ein grob zugehauener Chopper mit schwach patinierter Schneide. (Abb. 1).

*Archäologische Kleinfunde:* im AMABL.

*Datierung:* archäologisch. Neolithikum (?).

*AMABL, Ph. Rentzel.*

Avenches VD, Sous le Grand-Chemin

CN 1185, 569 000/191 700. Altitude 444 m.

*Date des fouilles:* septembre 1986.

Site nouveau.

Sondages.

Habitat (?).

Les sondages systématiques entrepris sur le tracé de la RN 1 ont localisé un site d'habitat terrestre, avec fosses allongées, à proximité de la route cantonale Lausanne-Berne. L'extension et l'importance du site ne sont pas connues. (Investigations: F. Bonnet).

*Mobilier archéologique:* quelques tessons de céramique préhistorique fragmentés.

*Datation:* archéologique. Préhistorique.

*MHAVD, D. Weidmann.*

Egolzwil LU, Egolzwil 3

- Zwei mögliche Hausgrundrisse von ca. 5 m Breite.
- Flechtwerkzaun als landseitige Abgrenzung des Dorf-areals.
- Herdstellen; Halbfabrikate von Steinbeilen, Sägeblätter aus Sandstein und Schleifplatten; Knochengeräte und -halbfabrikate. Relativ wenig Keramik.

Grabung: SLM Zürich.

(*Vaterland Luzern* 8. 8.1986, J. Bühlmann).

Chavannes-le-Chêne VD, Abri du Vallon-des-Vaux v. Haut Moyen Age.

Faoug VD, Derrière le Chaney

CN 1165, 573 400/194 750. Altitude 450 m.

*Date des fouilles:* 1986.

Site nouveau.

Sondages.

Habitat.

Les sondages systématiques entrepris sur le tracé de la RN 1 ont localisé un site d'habitat terrestre à l'exutoire de la cuvette naturelle du marais de Clavaleyres. Le site est à proximité d'un ancien cours d'eau. Le niveau archéologique est constitué de limons argileux, riches en charbons de bois. (Investigations: F. Bonnet).

*Mobilier archéologique:* quelques tessons de céramique préhistorique fragmentée.

*Datation:* archéologique. Néolithique – âge du Bronze.

*MHAVD, D. Weidmann.*

Faoug VD, La Grangette

CN 1165, 572 000/194 050. Altitude 450 m.

*Date des fouilles:* 1986.

Site nouveau.

Sondages.

Habitat (probablement).

Les sondages systématiques entrepris sur le tracé de la RN 1 ont localisé un site d'habitat terrestre, en pied de coteau, à proximité d'une rivière (Le Chandon). Le site est probablement peu étendu et la couche archéologique est de faible importance. (Investigations: F. Bonnet).

*Mobilier archéologique:* céramique préhistorique frag-

mentée, quelques tessons atypiques.

*Datation:* archéologique. Néolithique – âge du Bronze.  
*MHAVD, D. Weidmann.*

#### Gächlingen SH, Niederwiesen

LK 1031, 679 250/284 100. Höhe 445 m.

*Datum der Grabung:* September–Oktober 1986.

*Bibliographie zur Fundstelle:* US 17, 1953, 68 ff.: ZAK 15, 1954, 1ff.; Jber. SLMZ 85, 1976, 71ff.; JbSGUF 61, 1978, 174.

Notgrabung. Grabungsfläche ca. 400 m<sup>2</sup>.

Siedlung, Einzelfunde.

Über dem anstehenden Malmschutt lag ein bis 1 m mächtiges Schichtpaket aus humos-lehmigen Material, durchsetzt mit lokalen Schuttbändchen. Im gesamten Schichtpaket fand sich jungsteinzeitliche (Grossgartacher Gruppe, um 5000 v. Chr.) und bronzezeitliche Keramik, sowie Silices und wenig Holzkohle. Ablagerungsart und Erhaltung der Keramik zeigen, dass das Material durch Hangerosion oder Abschwemmung des Tiefenbaches aus höher gelegenen Siedlungen eingebracht worden sein muss.

Im oberen Bereich dieser Schwemmschicht fand sich eine Steinlage (ca. 7 m auf 50–80 cm) aus zwei Lagen faustgrosser, verbrannter Kalksteine. Sie dürfte mit der bronzezeitlichen Siedlung in Zusammenhang stehen. Es sei daran erinnert, dass 1976 in der Nähe drei spätbronzezeitliche Feuerstellen erfasst worden sind.

Über dem Schwemmschichtpaket lag eine unterschiedlich dicke, kompakte Schuttlage, die neben prähistorischen Scherben ebenfalls verschwemmte römische Keramik enthielt. Diese Schicht war wiederum von einer 20 cm starken Schwemmlermschicht überdeckt, die frühmittelalterliche Siedlungsreste barg.

Am westlichen Grabungsrand fand sich ein ca. 20 cm in die prähistorische Schwemmschicht eingetieftes, quadratisches Grubenhaus von 3,2 m Seitenlänge. In jeder Ecke war eine Pfostengrube von 25–30 cm Durchmesser. Da bereits 1954–55 südwestlich der Grabungsfläche ein leider nicht dokumentiertes Grubenhaus angeschnitten wurde, darf angenommen werden, dass sich in dieser Richtung ein Gehöft erstreckt hat.

*Archäologische Kleinfunde:* Dickenbännlispitzen, spätbronzezeitliches Mondhornfragment, mittellatènezeitliches Armringfragment aus braunem Glas (Haevernich, Gruppe 6C), frühmittelalterliche Lavezgefässe, Glasbecherfragment, Spinnwirtel, Glasperle. Hüttenlehm. Keramik.

*Faunistisches Material:* Tierknochen.

*Probenentnahmen:* Holzkohle.

*Datierung:* archäologisch. Neolithikum, Spätbronzezeit, Mittellatène, Römisch, Frühmittelalter.

*AfVSH, B. Ruckstuhl.*

#### Gletterens FR, Pré de Riva

CN 1164, 561 450/194 840. Altitude 430,50 m.

*Date de la découverte:* mai 1985, *fouille:* 10–27 mars 1986.

Site nouveau.

Fouille de sauvetage. Surface de la fouille env. 250 m<sup>2</sup>.

Habitat.

Dans une canalisation située sur une zone à bâtir, à env. 300 m de la rive du lac de Neuchâtel, a été découvert un bois travaillé en chêne. Une rapide intervention a permis de localiser des empierrements, plusieurs bois couchés, des charbons de bois et quelques ossements d'animaux. L'unique bois daté par le C14 semble indiquer qu'il s'agit de vestiges du Néolithique ancien.

*Mobilier archéologique:* 1 tesson de céramique.

*Matériel anthropologique:* 5 fragments osseux.

*Datation:* C14. 5570 BP (non calibré). Etude C14 en cours sur plusieurs autres bois couchés.

*Service archéol. cant. FR.*

#### Hauterive NE, Champréveyres

voir: AS 10, 1987, 26.

#### Hauterive NE, Rouges-Terres

voir: AS 10, 1987, 26.

#### Kottwil LU, Gütsch

LK 1129, 646 250/223 875.

Erdwerk, neolithisch?

Ovales Plateau, umgeben von einem ca. 5 m breiten Graben mit Palisade. Silexabschläge; Herdstelle.

(*Luzerner Neueste Nachrichten 10.10.1986, J. Bühlmann*).

#### Lampenberg BL, Obetsmatt

LK 1088, 623 500/252 350. Höhe 550 m.

*Datum der Fundmeldung:* 1968–1986.

Zufallsfund ohne Ausgrabung.

Siedlung?

Am westlichen Hang der Flur Obetsmatt fand 1968 der Besitzer, Ernst Schmutz, in einem gepflügten Acker eine Pfeilspitze aus schwarzem Silex. Mit diesem Fund war eine neue neolithische Station entdeckt worden. Bis heute sind mehr als 3000 Artefakte geborgen worden, und bereits 1974 konnte Roland Bay die ersten Funde untersuchen und bestimmen.

Das Fundgebiet erstreckt sich über eine Fläche von einigen 100 m Länge und einer Breite von ca. 100 m. An eini-

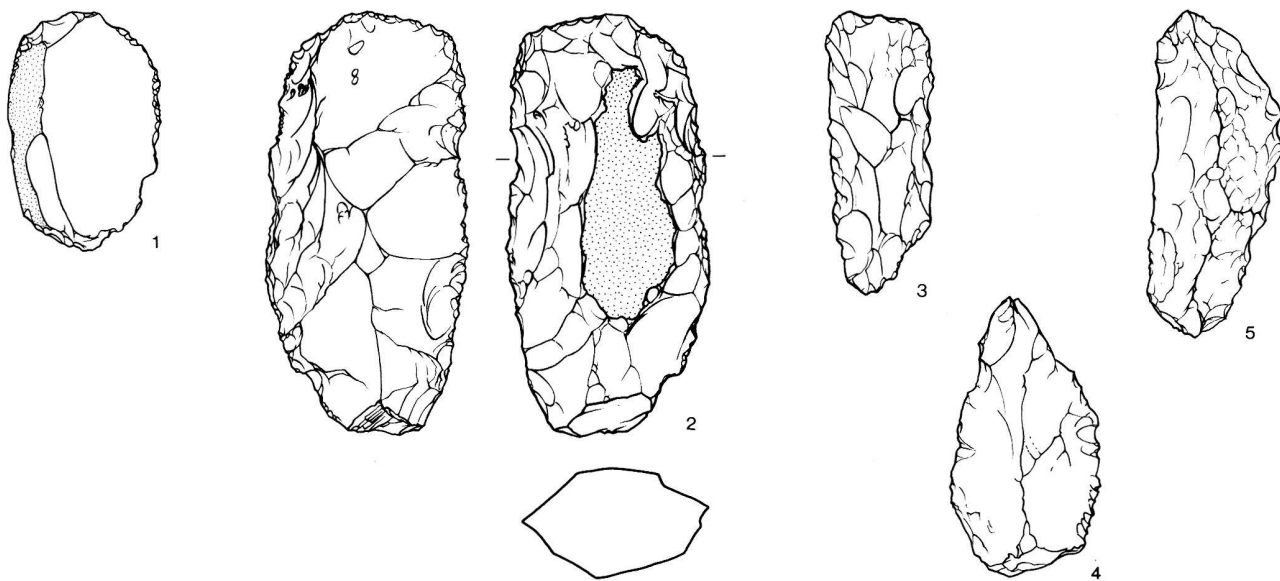


Abb. 2. Lampenberg BL, Obetsmatt. 1 Kratzer, 2–3 geschlagene Beile, 4–5 «Pics». M 1:2. Zeichnung Th. Biedermann, Olten.

gen Stellen, vermutlich den Schlagplätzen, häufen sich die Funde.

Mit Ausnahme von einigen sehr seltenen Stücken aus fremden Rohstoffen sind alle Artefakten aus lokalem Hornstein des Séquan oder des Eozän hergestellt worden. Das Fundinventar umfasst vor allem Abschläge und Klingen verschiedenster Grössen, darunter einige retuschierte Stücke (Kratzer, Bohrer, Schaber, zugespitzte Klingen usw.). Charakteristisch sind die beidseitig geschlagenen Werkzeugtypen: Beile, «Tranchets» oder «Pics», die auf die sog. «Campignien-Facies» des Neolithikums deuten. Bis jetzt wurden weder geschliffene Beile noch Keramik gefunden.

Ohne Kenntnis der stratigraphischen Situation und ohne organische Reste ist es sehr schwierig, diesen Komplex zu datieren. Aus ähnlichen Gründen ist wohl diese neolithische Facies in der Schweiz bisher nicht näher beschrieben worden. Für das Fundmaterial vom Westhang der Flur Obetsmatt ist nun eine eingehende Bearbeitung geplant. Material und Dokumentation befinden sich beim Entdecker, E. Schmutz.

*Datierung:* archäologisch. Campignien.

*J.-M. Le Tensorer, Basel.*

#### Lüscherz BE, Äussere Station (Ischer XVIc)

LK 1145, 578 045/210 835. Höhe 429 m.

*Datum der Grabung:* 13. Oktober–17. November 1986.

*Bibliographie zur Fundstelle:* Th. Ischer, Die Pfahlbauten des Bielersees. 1928, 200.

Plangrabung. Grabungsfläche ca. 60 m<sup>2</sup>.

Siedlung.

Die Siedlungsschichten sind durch die alten Ausgrabungen von E. v. Fellenberg und anderen stark gestört, eine unterste Schicht ist an einzelnen Stellen aber noch intakt vorhanden.

*Archäologische Kleinfunde:* Silices, Steinbeile, Knochen- und Geweihgeräte, Keramik usw.

*Faunistisches Material:* eine grössere Menge Tierknochen.

*Probenentnahmen:* Eichenproben für Dendrochronologie.

*Datierung:* archäologisch. Späte Lüscherzer Kultur.

*ADB, J. Winiger.*

#### Lüscherz BE, Fluhstation (Ischer XIV)

LK 1145, 579 440/211 445. Höhe 429 m.

*Datum der Grabung:* 18. November–26. November 1986.

*Bibliographie zur Fundstelle:* Th. Ischer, Die Pfahlbauten des Bielersees. 1928, 192.

Plangrabung: Tauchsondierung. Grabungsfläche ca. 24 m<sup>2</sup>.

Siedlung.

Tauchsondierung vor allem zur Entnahme von dendrochronologischem Probenmaterial. Die Siedlung scheint zum grössten Teil durch Th. Ischer 1937 aus- bzw. umgegraben worden zu sein. Stellen mit intakter Kulturschicht sind spärlich.

*Archäologische Kleinfunde:* wenige kleine Scherben, Eberhauer.

*Faunistisches Material:* wenige Tierknochen.

*Probenentnahmen:* Eichenhölzer für Dendrochronologie.

*Datierung:* archäologisch. Spätneolithikum.

*ADB, J. Winiger.*

## Lüscherz BE, Innere Station

LK 1145, 577 950/210 750. Höhe 429 m.

*Datum der Grabung:* 1. Oktober–7. Oktober 1986.

*Bibliographie zur Fundstelle:* R. Wyss, JbBHM 34, 1954, 147ff.; JbSGU 44, 1954/55, 180ff.

*Plangrabung:* Tauchsondierung. Grabungsfläche zirka 24 m<sup>2</sup>.

Siedlung.

Es wurde der im Wasser liegende äusserste Teil des Siedlungsareals angegraben.

*Archäologische Kleinfunde:* Wenig Keramik und Knochen-Artefakte.

*Faunistisches Material:* spärlich.

*Probenentnahmen:* Eichenholz für Dendrochronologie.

*Datierung:* archäologisch. Cortaillod.

*ADB, J. Winiger.*

## Lutry VD, La Possession

CN 1243, 542 150/150 500. Altitude 380 m.

*Date des fouilles:* 1984–1986.

*Références bibliographiques:* C. Masserey, Un monument mégalithique sur les rives du Léman. AS 8, 1985, 2–7.

Restauration et réaménagement. Surface de l'aménagement env. 250 m<sup>2</sup>.

Monument mégalithique.

L'ensemble mis au jour en 1984 a été reconstitué en plein air à une vingtaine de mètres de l'endroit où il avait été découvert, dans la même orientation, avec un aménagement restituant la disposition préhistorique des lieux. Le menhir présentant des gravures a été remplacé par un moulage et l'un des mégalithes brisé dans l'antiquité a été recollé sur sa base. (Commune de Lutry; M. Klausener, C. Masserey).

*Datation:* archéologique. Néolithique – âge du Bronze.

*MHAVD, D. Weidmann.*

Mont-la-Ville VD, Abri Freymond  
v. Paléolithique/Mésolithique.

## Muntelier FR, Fischergässli

LK 1165, 576 200/198 550. Höhe 429 m.

*Datum der Entdeckung:* 26. September 1986, *Grabung:* 16. Oktober– 3. Dezember 1986.

Neue Fundstelle.

Notgrabung. Grabungsfläche zirka 200 m<sup>2</sup>.

Siedlung.

Seeufersiedlung von grosser archäologischer Bedeutung, da sie zwischen zwei weiteren bekannten neolithischen Ufersiedlungen (Muntelier-Dorf und Muntelier-Platzbünden) liegt. Sehr guter Erhaltungszustand der Funde, die eine Zuweisung in das klassische Cortaillod erlauben. (AS 10, 1987, 28).

*Archäologische Kleinfunde:* Silexgeräte, geschliffene Stein- und Knochenartefakte, Holzgegenstände, Geflechte usw., wichtigste Funde: zahlreiche erhaltene Tongefässe, darunter ein Trinkhorn.

*Fauna:* sehr gut erhalten.

*Probenentnahmen:* Pollenanalyse, Sedimentologie.

*Datierung:* dendrochronologisch. 3840–3825 v. Chr. (Labo. romand de dendro., Moudon).

*Kant. archäol. Dienst FR.*

## La Neuveville BE, Schafis (Ischer XXIV)

LK 1145, 575 950/214 130. Höhe 429 m.

*Datum der Grabung:* 1. Dezember 1986 – zirka 8. Januar 1987.

*Bibliographie zur Fundstelle:* Th. Ischer, Die Pfahlbauten des Bielersees. 1928, 219.

*Plangrabung:* Tauchsondierung. Grabungsfläche zirka 24 m<sup>2</sup>.




Fig. 3. Lutry VD, La Possession. Reconstitution de l'alignement mégalithique. Photo Commune de Lutry.

**Siedlung.**

Fundschichten konnten nur noch auf sehr beschränktem Raum ausgemacht werden. Sie sind durch die alten Grabungen von E. v. Fellenberg sehr stark gestört bzw. durchwühlt.

*Archäologische Kleinfunde:* Keramik, Beile, Zwischenfutter, Silices, Knochenwerkzeug, Schmuck usw.

*Faunistisches Material:* für eine statistische Bestimmung genügendes Tierknochenmaterial.

*Probenentnahmen:* Eichenproben für Dendrochronologie.

*Datierung:* archäologisch. Horgener Kultur.

*ADB; J. Winiger.*

Pfeffingen BL, Schalberg  
s. Bronzezeit.

Saint-Blaise NE, Bains-des-Dames  
voir: AS 10, 1987, 26.

Saint-Ursanne JU, Les Gripons

CN 1085, 580 250/246 640. Altitude 500 m.

*Date des fouilles:* 21 juillet – 1<sup>er</sup> août 1986.

Site déjà connu (Sondages négatifs par F.-L. Koby et A. Perronne le 13 novembre 1932).

Sondage (tracé de la N 16–Transjurane). Surface de la tranchée env. 3,5 m<sup>2</sup>.

Habitat: abri sous roche.

Le sondage a permis d'identifier les traces de deux occupations préhistoriques bien distinctes, soit une relevant du Bronze moyen ou final, et l'autre rattachée au Néolithique où l'on constate la présence d'indices signalant au moins un foyer. La présence d'une occupation mésolithique sous-jacente paraît fort probable.

*Mobilier archéologique:* tessons du Bronze moyen/final, tessons et silices néolithiques.

*Datation:* archéologique. Néolithique, âge du Bronze.

*OPH JU, M. Guélat, N. Pousaz, F. Schifferdecker.*

Stallikon ZH, Üetliberg – Uto-Kulm  
s. Bronzezeit.

Veytaux VD, Chillon – Station littorale

CN 1264, 560 800/140 300. Altitude 366 m.

*Date des fouilles:* Septembre 1986.

Site nouveau.

Fouille programmée.

Habitat.

Des datations dendrochronologiques ont été faites sur des pieux de chêne implantés dans le sous-sol lacustre, près du château (structures découvertes en 1968 par M. R. Gamba). Ces structures étaient traditionnellement attribuées aux installations portuaires savoyardes (13<sup>e</sup> s.). Les 14 pilotis analysés dessinent une structure irrégulière, quadrangulaire et allongée. Elle constitue deux séquences dendrochronologiques distinctes. L'une d'elles, non datée (LRD 9002 VCL) montre quatre phases d'abattage groupées espacées à chaque fois d'une douzaine d'années. La date d'abattage de l'autre séquence (LRD 9000 VCL) est de l'automne-hiver 2792–2791 (époque de Lüscherz). Cette constatation révèle l'existence d'un habitat littoral inconnu à ce jour sur la terrasse de Chillon. Il paraît peu étendu et très érodé. Aucune fouille en surface n'a été pratiquée, mais un tesson préhistorique non caractéristique a été récolté au voisinage. Il s'agit de la station lémanique la plus orientale connue. (Investigations et rapport: A. et C. Orcel, Labo. romand de dendrochronologie, Moudon).  
*Prélèvements:* 14 échantillons dendrochronologiques.

*Datation:* dendro. 2791–92 av. J.-C.

*MHAVD, D. Weidmann.*

Vinelz BE, Areal Grabung Strahm 1960

LK 1145, 574 866/209 730. Höhe 429 m.

*Datum der Grabung:* 11. August – 15. August 1986.

*Bibliographie zur Fundstelle:* Ch. Strahm, JbBHM 45/46, 1965/66, 283.

Plangrabung. Grabungsfläche zirka 30 m<sup>2</sup>.

Siedlung.

Die Ausgrabung wurde unmittelbar anschliessend an das Ausgrabungsfeld von Ch. Strahm 1960 durchgeführt. Dabei sollten Dendrodaten für das Fundmaterial von 1960 und für das neu hinzugekommene, völlig gleichartige Material von 1986 beigebracht werden.

*Archäologische Kleinfunde:* Keramik, Stein-, Knochen-, Geweih- und Holzartefakte.

*Faunistisches Material:* Tierknochen (noch nicht untersucht).

*Probenentnahmen:* Eichenproben für Dendrochronologie.

*Datierung:* archäologisch und dendrochronologisch. Frühe Lüscherzer Kultur, Schlagphasen 2853–2833 v. Chr.

*ADB, J. Winiger.*

Vinelz BE, Hafeneinfahrt

LK 1145, 574 930/209 770. Höhe 429 m.

*Datum der Grabung:* 1. Januar – 6. März 1986.

*Bibliographie zur Fundstelle:* U. Ruoff, HA 45–48, 1981, 93 (Dendrodaten zu diesem Areal).

Plangrabung. Grabungsfläche zirka 200 m<sup>2</sup>.



Fig. 4. Yverdon-les-Bains VD, Clendy. Ensemble mégalithique. Photo Fibbi-Aeppli, Grandson.

#### Siedlung.

1986 wurde der zweite Teil der 1985 angefangenen Grabung durchgeführt. Über das Areal waren bislang kaum genauere Kenntnisse verfügbar, mit Ausnahme der Dendrodaten U. Ruoffs. Es konnte eine grosse Fläche ungestörter Kulturschicht unter Wasser ausgegraben werden.

*Archäologische Kleinfunde:* alle aus Seeufersiedlungen bekannten Fundgattungen.

*Faunistisches Material:* sehr umfangreiches Tierknochenmaterial (noch nicht untersucht).

*Probenentnahme:* Eichenproben für Dendrochronologie und Holzproben allgemein.

*Datierung:* archäologisch und dendrochronologisch. Späte Lüscherzer Kultur, 2750–2700 v. Chr.

*ADB, J. Winiger.*

#### Vinelz BE, Nordwest

LK 1145, 574 850/209 800. Höhe 429 m<sup>2</sup>.

*Datum der Grabung:* 7. März–30. April 1986, 18. August–28. August 1986.

*Bibliographie zur Fundstelle:* Th. Ischer, Die Pfahlbauten des Bielersees, 1928, 203, Abb. 175.

Plangrabung. Grabungsfläche zirka 60 m<sup>2</sup> (drei getrennte Schnitte).

Siedlung.

An drei verschiedenen Stellen, eine an Land, zwei im Wasser, wurde versucht, die Stratigraphie der ältestbekannten Siedlungsstelle von Vinelz zu erfassen. Das ganze Gelände ist durch die alten Grabungen stark gestört. Dennoch fanden wir Stellen, wo fünf Kulturschichten unterschieden werden konnten.

*Archäologische Kleinfunde:* alle aus Seeufersiedlungen bekannten Fundgattungen. Wichtigster Fund: ein Rad.

*Faunistisches Material:* Tierknochenfunde (noch nicht untersucht).

*Probenentnahmen:* Eichenproben für Dendrochronologie.

*Datierung:* archäologisch. Auvernier-Kultur, Schnurkeramik. Die Dendrountersuchungen sind noch nicht abgeschlossen.

*ADB, J. Winiger.*

#### Yverdon-les-Bains VD, Ensemble mégalithique de Clendy

CN 1203, 540 300/181 350. Altitude 431 m.

*Date de la découverte:* 1974. Date du réaménagement: 1986.

*Références bibliographiques:* ASSPA 66, 1983, 254 ss. Restauration et aménagement. Surface env. 4600 m<sup>2</sup>. Ensemble mégalithique.

Les mégalithes identifiés en 1974 ont été remis en position



verticale sur place selon leur position et orientation la plus probable. Les dalles les plus petites et les plus fragiles, au nombre d'une dizaine, ont été remplacées par des silhouettes en ciment, que l'on ne peut confondre avec les originaux. Les pièces authentiques sont déposées au Musée d'Yverdon. Lors des travaux de réaménagement et de nivellement du terrain, plusieurs blocs nouveaux ou fragments de mégalithes ont été mis au jour, notamment dans la berge du ruisseau que traverse le site. A l'aide des indications anciennes, notamment le plan, les descriptions et les listes pétrographiques publiées en 1887 par Ch. de Sinner, il a été possible de replacer les blocs dans leur ordre original et de procéder au collage des fragments dispersés au cours de la première moitié du 20<sup>e</sup> s. L'ensemble restitué à Clendy compte 45 pièces, réparties en deux alignements rectilignes et quatre petits groupes isolés, disposés sur un vaste arc de cercle. Il est présenté dans une prairie de 4600 m<sup>2</sup>, avec un panneau explicatif et une signalisation pour les accès piétonniers (J.-L. Voruz; Commune d'Yverdon-les-Bains).

*Datation:* archéologique. Néolithique.

*MHAVD, D. Weidmann.*

Zug ZG, Schützenmatt

LK 1131, 680 975/225 250.

*Datum der Grabung:* 1986.

Bekannte Fundstelle (Beobachtungen 1948, 1955).

Notgrabung. Grabungsfläche zirka 200 m<sup>2</sup>.

Siedlung.

Nachdem zufällig bemerkt worden war, dass der Gewässerschutzverband Zug einen breiten Kanal durch archäologisches Siedlungsgebiet trieb, konnte bei einem Kontrollgang die Kulturschicht mit Horgener Material in ca. 2,5 m Tiefe festgestellt und eine Rettungsgrabung angeordnet werden, die sich über einen Graben von 2 × 100 m erstreckte. Der grösste Teil der Ostwestausdehnung des Siedlungsgebietes dürfte erfasst worden sein. Während die Kulturschicht anfänglich relativ hoch lag, überdeckt von Auffüllmaterial und Schwemmsand, senkte sie sich stadtwärts stetig um ca. 8%, so dass der Siedlungsrand 3,5 m unter dem Seespiegel trotz Wasserabsaugevorrichtung nicht mehr ergraben werden konnte. Das relativ dünne, homogene Kulturschichtpaket barg eine Fülle von Fundmaterial zwischen liegenden und stehenden, durch Erosion abgekappten Pfählen, deren längste um 2 m massen. Es liessen sich nach Gattungen unterscheidbare Fundkonzentrationen erkennen. Dendrochronologisch ergab sich eine Mittelkurve des Zeitraums 3228–3154 v. Chr. (B-Datierung). (Ausgräber: N. Elbiali).

*Archäologische Kleinfunde:* Keramik, Steingeräte, Knochen usw.

*Probenentnahmen:* Dendroproben, C 14.

*Datierung:* dendrochronologisch. 3228–3154 v. Chr.

*Kantonsarchäologie Zug.*

## Bronzezeit – Age du Bronze – Età del Bronzo

Avenches VD, En Chaplix

CN 1185, 570 800/193 950. Altitude 439 m.

*Date des fouilles:* 1986.

Site nouveau.

Sondages. Surface de la fouille quelques m<sup>2</sup>.

Habitat.

Les sondages systématiques entrepris sur le tracé de la RN 1 ont localisé un site d'habitat terrestre, sur le cône d'alluvion du Chandon (sédiments limono-sableux). La couche archéologique (épaisseur environ 10–20 cm) s'étend sur une très vaste surface. Présence de pieux en bois conservés par l'humidité. (Investigations: F. Bonnet). *Mobilier archéologique:* restes de céramique d'aspect bronze final (forte fragmentation); un fragment de sole de four de potier démontable.

*Datation:* archéologique. Probablement Bronze final.

*MHAVD, D. Weidmann.*

Avenches VD, Sous le Grand-Chemin

v. Néolithique.

Berg am Irchel ZH, Hebelstein

LK 1051, 686 900/268 000. Höhe 650 m.

*Datum der Grabung:* August 1986.

Neue Fundstelle.

Plangrabung. Grabungsfläche zirka 50 m<sup>2</sup>.

Siedlung.

Es handelt sich um eine durch natürliche Erosion stark eingeebnete Wallanlage.

*Archäologische Kleinfunde:* 1 Keramikfragment (verzierte Wandscherbe).

*Probenentnahmen:* Holzkohle, Phosphatproben.

*Datierung:* archäologisch. Bronzezeit.

*Kantonsarchäologie ZH.*

Faug VD, Derrière le Chaney

v. Néolithique.

Faug VD, La Grangette

v. Néolithique.