

Zeitschrift: Jahresbericht der Geographischen Gesellschaft von Bern
Herausgeber: Geographische Gesellschaft Bern
Band: 32 (1935-1936)

Artikel: Das topographische Relief in der Schweiz : ein Beitrag zur Geschichte der schweizerischen Kartographie
Autor: Gygax, F.
Anhang
DOI: <https://doi.org/10.5169/seals-322870>

Nutzungsbedingungen

Die ETH-Bibliothek ist die Anbieterin der digitalisierten Zeitschriften. Sie besitzt keine Urheberrechte an den Zeitschriften und ist nicht verantwortlich für deren Inhalte. Die Rechte liegen in der Regel bei den Herausgebern beziehungsweise den externen Rechteinhabern. [Siehe Rechtliche Hinweise.](#)

Conditions d'utilisation

L'ETH Library est le fournisseur des revues numérisées. Elle ne détient aucun droit d'auteur sur les revues et n'est pas responsable de leur contenu. En règle générale, les droits sont détenus par les éditeurs ou les détenteurs de droits externes. [Voir Informations légales.](#)

Terms of use

The ETH Library is the provider of the digitised journals. It does not own any copyrights to the journals and is not responsible for their content. The rights usually lie with the publishers or the external rights holders. [See Legal notice.](#)

Download PDF: 13.03.2025

ETH-Bibliothek Zürich, E-Periodica, <https://www.e-periodica.ch>

ANHANG




F. L. PFYFFER

Teilansicht des Reliefs der Urschweiz

Gletschergarten Luzern

1:12.500




CH. FR. EXCHAQUET

Montblanc 1:68.000
(Reproduit avec l'autorisation de la Section genevoise du Club Alpin Suisse)

Lokal der Sektion Genf des
S.A.C. Grande Rue 11, Genève

Fig. 1



CHARLES DUPUY

Montblanc

1:40.000

Schweiz. Alpines Museum
Bern

Fig. 2




J. E. MÜLLER

Schweiz. Alpines Museum, Bern

Teilansicht des Reliefs der Berner und Walliser Hochalpen

1:108.000

Fig. 1



J. M. BAUMANN

Vierwaldstättersee Schweiz. Alpines Museum
1:50.000 Bern

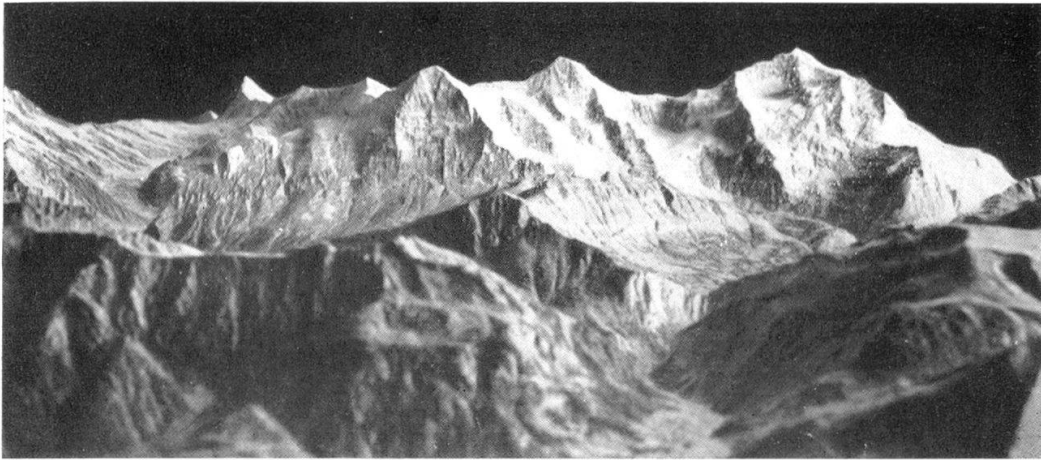
Flg. 2



A. HEIM

Teilansicht des Säntisreliefs Schweiz. Alpines Museum
1:5000 Bern

Fig. 1




X. IMFELD

Berner Oberland

1:25.000

Schweiz. Alpines Museum
Bern

Fig. 2



C. MEILI

Grimsel

1:10,000

Schweiz. Alpines Museum
Bern




S. SIMON

Berner Oberland

1:10,000

Schweiz. Alpines Museum, Bern

Tafel VII





S. SIMON

Teilansicht des Reliefs des Berner Oberlandes

1:10.000

Schweiz. Alpines Museum
Bern




S. SIMON

Teilansicht des Reliefs des Berner Oberlandes

Schweiz. Alpines Museum
Bern

Tafel |

Fig. 1



J. REICHLIN

Aiguille de Charmoz Schweiz. Alpines Museum
Bern

1:5000

Fig. 2




CH. PERRON

Montblanc Schweiz. Alpines Museum
Bern

1:100.000

Fig. 1




J. OBERHOLZER

Schweiz. Alpines Museum, Bern

Teilansicht des Reliefs des Kantons Glarus

1:50,000

Fig. 2




KÜMMERLY & FREY

Schweiz. Alpines Museum, Bern

Teilansicht der reliefierten Schweiz. Schulwandkarte

1:200,000

Fig. 1



A. RINGIER

Schweiz. Alpines Museum, Bern

Teilansicht des Reliefs des Triftgebietes

1: 50.000




Fig. 2

**Teilansicht
aus dem Relief des
Triftgebietes**

(Titlis, nat. Größe)

1: 50.000

A. RINGIER

Schweiz. Alpines Museum
Bern