

**Zeitschrift:** Mémoires de la Société Fribourgeoise des Sciences Naturelles.  
Géologie et géographie = Mitteilungen der Naturforschenden  
Gesellschaft in Freiburg. Geologie und Geographie

**Herausgeber:** Société Fribourgeoise des Sciences Naturelles

**Band:** 8 (1913-1919)

**Heft:** 2: Contribution à l'étude du cours de la Sarine et de sa puissance  
d'alluvionnement

**Artikel:** Contribution à l'étude du cours de la Sarine et de sa puissance  
d'alluvionnement

**Autor:** Leclère, F.

**Anhang:** [Figures]

**DOI:** <https://doi.org/10.5169/seals-306987>

### **Nutzungsbedingungen**

Die ETH-Bibliothek ist die Anbieterin der digitalisierten Zeitschriften. Sie besitzt keine Urheberrechte an den Zeitschriften und ist nicht verantwortlich für deren Inhalte. Die Rechte liegen in der Regel bei den Herausgebern beziehungsweise den externen Rechteinhabern. [Siehe Rechtliche Hinweise.](#)

### **Conditions d'utilisation**

L'ETH Library est le fournisseur des revues numérisées. Elle ne détient aucun droit d'auteur sur les revues et n'est pas responsable de leur contenu. En règle générale, les droits sont détenus par les éditeurs ou les détenteurs de droits externes. [Voir Informations légales.](#)

### **Terms of use**

The ETH Library is the provider of the digitised journals. It does not own any copyrights to the journals and is not responsible for their content. The rights usually lie with the publishers or the external rights holders. [See Legal notice.](#)

**Download PDF:** 25.11.2024

**ETH-Bibliothek Zürich, E-Periodica, <https://www.e-periodica.ch>**







Fig. 4. — Relief de Fribourg au 1:10.000. *F. Leclère.*


# LAC DE PEROLLES (en 1905)

Légende

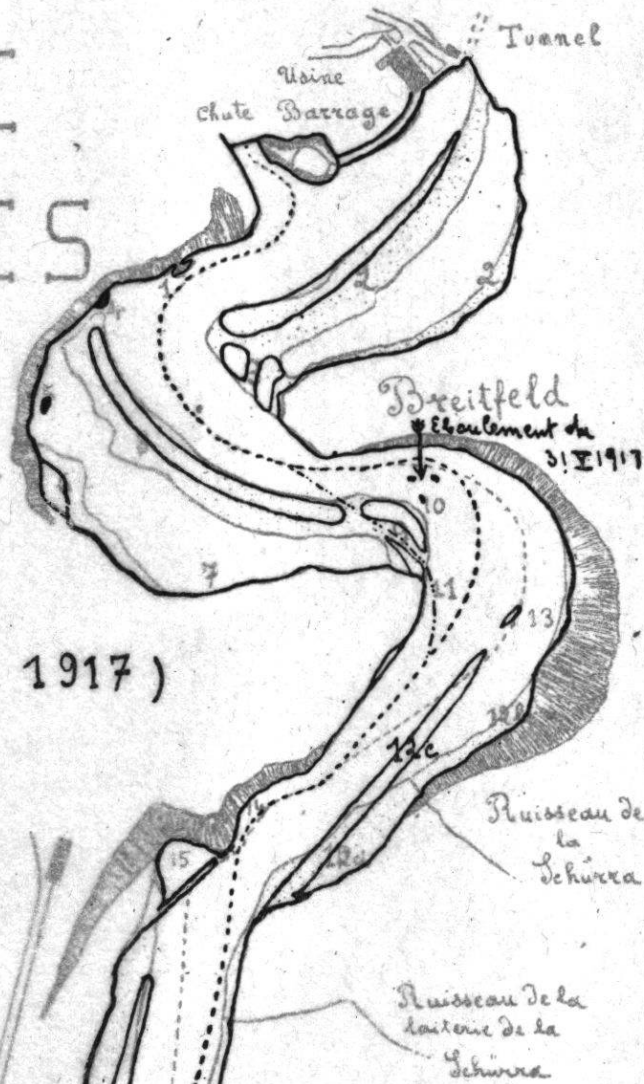
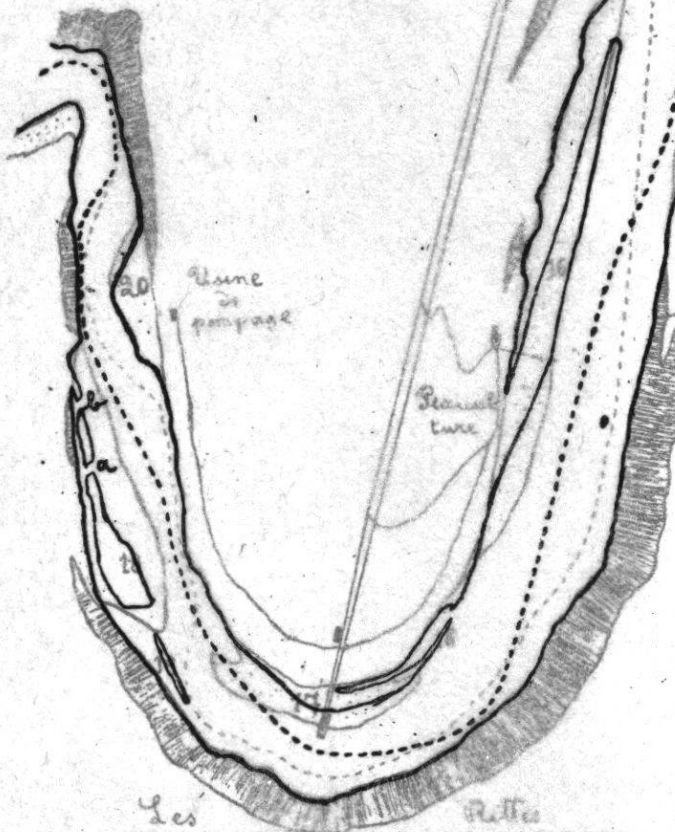
-  Rochers
-  Alluvions
-  Fil d'eau

(en 1917)

Perolles

 Nouveau fil d'eau après l'éboulement.

Tête barrage



Orientation.

Echelle : 1/10.000





