

Zeitschrift: Nebelspalter : das Humor- und Satire-Magazin
Band: 117 (1991)
Heft: 6

Werbung

Nutzungsbedingungen

Die ETH-Bibliothek ist die Anbieterin der digitalisierten Zeitschriften. Sie besitzt keine Urheberrechte an den Zeitschriften und ist nicht verantwortlich für deren Inhalte. Die Rechte liegen in der Regel bei den Herausgebern beziehungsweise den externen Rechteinhabern. [Siehe Rechtliche Hinweise.](#)

Conditions d'utilisation

L'ETH Library est le fournisseur des revues numérisées. Elle ne détient aucun droit d'auteur sur les revues et n'est pas responsable de leur contenu. En règle générale, les droits sont détenus par les éditeurs ou les détenteurs de droits externes. [Voir Informations légales.](#)

Terms of use


The ETH Library is the provider of the digitised journals. It does not own any copyrights to the journals and is not responsible for their content. The rights usually lie with the publishers or the external rights holders. [See Legal notice.](#)

Download PDF: 17.03.2025

ETH-Bibliothek Zürich, E-Periodica, <https://www.e-periodica.ch>

Prachtvoll bebildert!

Das gute Buch preiswert per Post



Die große Mauer
Die Chinesische Mauer – rund 6.000 km lang, als einziges Bauwerk vom Mond aus erkennbar. Sie sehen Schönheiten und Schätze entlang der großen Mauer. 192 Seiten, Hunderte von Fotos, Zeichnungen, meist farbig, 23 x 28 cm, gebunden. (Fr. Verlagspreis Fr. 74,90)*
Nur Fr. Best.-Nr. 631101 **29.80**



Die letzten Rätsel dieser Welt
Unerklärliche Phänomene Letzte Geheimnisse Letzte Rätsel des Wissens
192 Seiten, durchgehend farbig, 220 Fotos, Gemälde, Rekonstruktionen, Format 22 x 30 cm, gebunden. Fr. Best.-Nr. 630087 **24.80**

Babylon – welcher Fluch lag auf der Stadt?
Entstehung des Weltalls? ● Neue Eiszeit ● Geheimnis der Osterinseln ● Rätsel der Pyramiden ● Menschheits-traum: fremde Gedanken lesen ● Urlaub vom Ich: Schlaf und Traum ● u.v.m.




Alle 3 Bände komplett als extrem günstige Sonderausgabe!

3 Bände zus. 926 Seiten, 12.000 Farbfotos, Großformat 22 x 31 cm, gebunden. Sonderausgabe komplett nur Fr. Best.-Nr. 231506 **49.80**


12.000 (!) Modell-Eisenbahnen in Farbe!

Band I: Alle Baugrößen International.
Band II: HO-International
Band III: TT + N + Z-International

Das umfassende Nachschlagewerk der Modell-Eisenbahnen. Mit 12.000 Loks und Waggons in Farbe! Dazu technische Angaben, Informationen über die Herstellerfirma, deren Systeme und Spezialitäten ... Alle Marken und alle Baugrößen aus aller Welt!



Bildatlas des Weltraums
Die interessantesten Planeten, Monde, Meteore, Kometen, Sternhaufen, Galaxien... Gezeigt auf 500 Abbildungen und Himmelskarten. Zeichnungen, entstanden nach Aufnahmen von Raumsonden. 231 Seiten, 500 teils farbige Abbildungen, Karten und Sternbilder, Fachwortlexikon, 22 x 30 cm, gebunden. Fr. Best.-Nr. 622118 **25.-**



DIE DEUTSCHE KÜSTE
1984
272 Seiten, 122 meist farbige Fototafeln, Großformat 22 x 28 cm, gebunden. (Fr. Verlagspreis Fr. 61,40)*
Nur Fr. Best.-Nr. 631127 **24.80**

Die deutsche Küste
Schönheit und Reiz der Nord- und Ostseeküste: von Borkum bis Sylt, von Fehmarn bis Flensburg. Unberührte Landschaft, Dünen, Wolken, Wind und Meer.



314 Seiten, 280 Abbildungen, Format 26 x 30 cm, gebunden. (Fr. Verlagspr. Fr. 94,10)*
Nur Fr. B.-Nr. 154138 **49.80**
Detail-Zeichnungen – wertvoll für Modellbauer


Konstruktion und Geschichte

Schnell-Segler: Schmuggel- und Zöllkutter, Sklaventransporter, die berühmten Teeklipper. Geschichte, technische Daten, 280 Abbildungen.



Der Original-DIERCKE-Atlas enorm preiswert!

- 448 Seiten
- 215 farbige, meist doppelseitige Karten
- Jeweils im günstigsten Maßstab



Das umfassende Atlaswerk in der bewährten DIERCKE-Qualität. Große farbige Karten der ganzen Welt, der verschiedenen Kontinente und Länder. Weiterhin ● spezielle Themenkarten zu Klima, Bodenschätzen, Wirtschaft u.a.

Zusätzlich: neue Welt-raum-bilder!
● Register
● Format 24 x 30 cm
● Gebunden
Sonderausgabe nur Fr. Best.-Nr. 170076 **49.80**

*Früherer Verlagspreis aufgehoben.