

Zeitschrift: Tätigkeitsbericht der Naturforschenden Gesellschaft Baselland
Herausgeber: Naturforschende Gesellschaft Baselland
Band: 35 (1988)

Artikel: Inventaraufnahme von Fauna und Flora auf der Lauchweid-Ostseite
(Gemeinde Eptingen BL)
Autor: Huber, Werner
Kapitel: 3: Geographie
DOI: <https://doi.org/10.5169/seals-676579>

Nutzungsbedingungen

Die ETH-Bibliothek ist die Anbieterin der digitalisierten Zeitschriften. Sie besitzt keine Urheberrechte an den Zeitschriften und ist nicht verantwortlich für deren Inhalte. Die Rechte liegen in der Regel bei den Herausgebern beziehungsweise den externen Rechteinhabern. [Siehe Rechtliche Hinweise.](#)

Conditions d'utilisation

L'ETH Library est le fournisseur des revues numérisées. Elle ne détient aucun droit d'auteur sur les revues et n'est pas responsable de leur contenu. En règle générale, les droits sont détenus par les éditeurs ou les détenteurs de droits externes. [Voir Informations légales.](#)

Terms of use

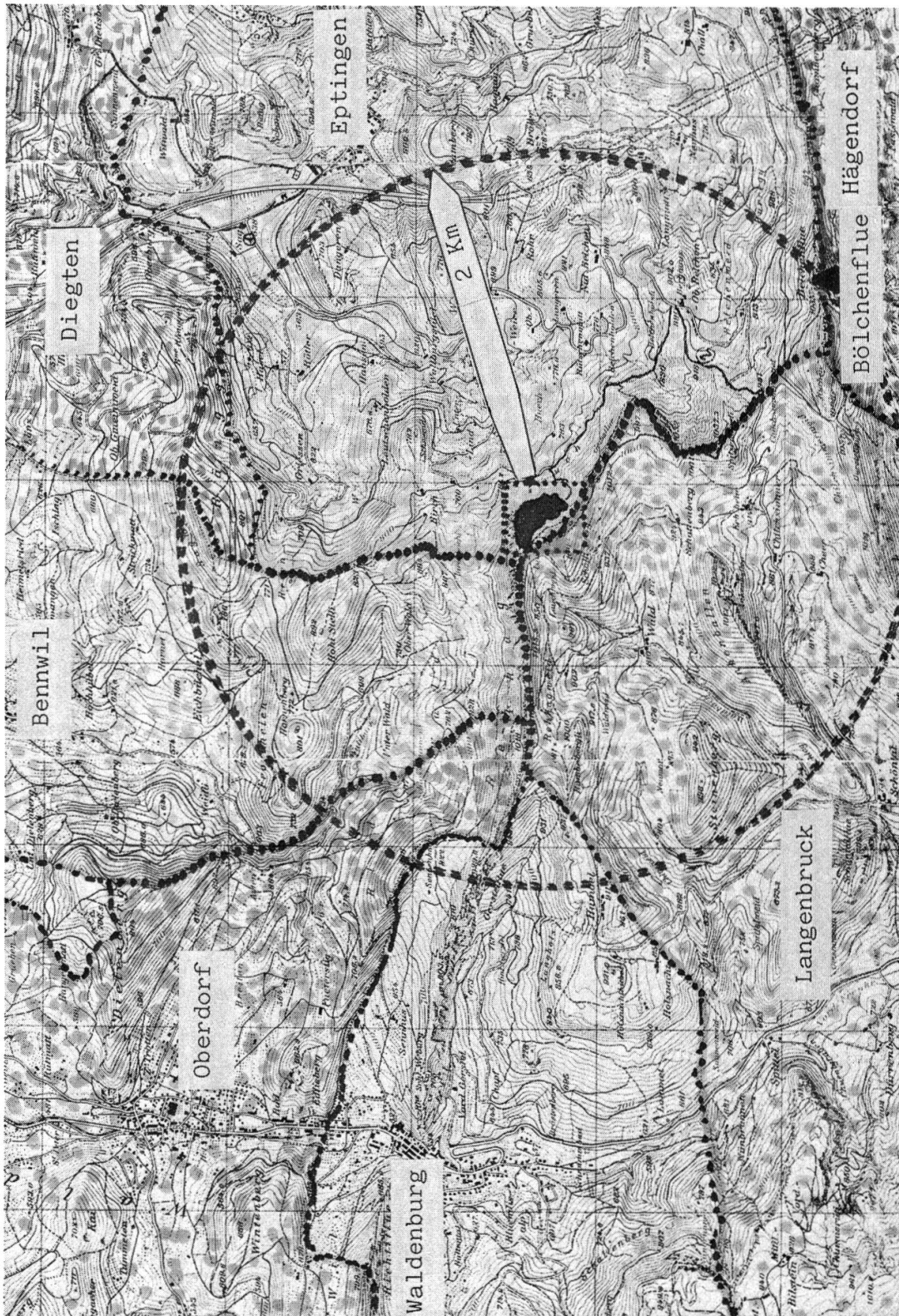
The ETH Library is the provider of the digitised journals. It does not own any copyrights to the journals and is not responsible for their content. The rights usually lie with the publishers or the external rights holders. [See Legal notice.](#)

Download PDF: 01.04.2025

ETH-Bibliothek Zürich, E-Periodica, <https://www.e-periodica.ch>

3 Geographie

3.1 Lage: Grenzgebiet Eptingen–Langenbruck–Bennwil



Reproduziert mit Bewilligung des Bundesamtes für Landestopographie vom 10. 8. 1988.

Abb. 2: Weitere Umgebung

3.4 Gelände-Neigung

Einzelne kleine Weidepartien weisen eine Neigung bis gegen 100% auf.


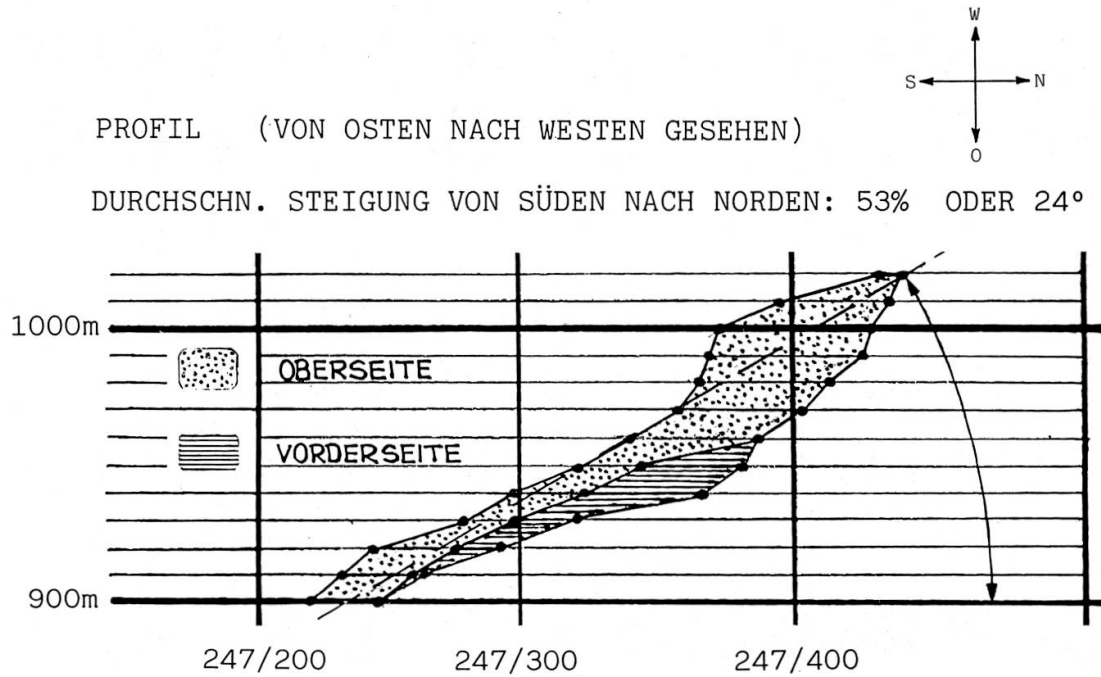


Abb. 4