

Zeitschrift: Pamphlet

Band: - (2006)

Heft: 7

Artikel: Waterscapes : neue Ansätze für die Schweizer Landschaft = Changes in the Swiss landscape

Kapitel: Still water

Autor: Girot, Christophe / Marot, Sébastien / Ursprung, Philip

DOI: <https://doi.org/10.5169/seals-965639>

Nutzungsbedingungen

Die ETH-Bibliothek ist die Anbieterin der digitalisierten Zeitschriften. Sie besitzt keine Urheberrechte an den Zeitschriften und ist nicht verantwortlich für deren Inhalte. Die Rechte liegen in der Regel bei den Herausgebern beziehungsweise den externen Rechteinhabern. [Siehe Rechtliche Hinweise.](#)

Conditions d'utilisation

L'ETH Library est le fournisseur des revues numérisées. Elle ne détient aucun droit d'auteur sur les revues et n'est pas responsable de leur contenu. En règle générale, les droits sont détenus par les éditeurs ou les détenteurs de droits externes. [Voir Informations légales.](#)

Terms of use

The ETH Library is the provider of the digitised journals. It does not own any copyrights to the journals and is not responsible for their content. The rights usually lie with the publishers or the external rights holders. [See Legal notice.](#)

Download PDF: 22.11.2024

ETH-Bibliothek Zürich, E-Periodica, <https://www.e-periodica.ch>

STILL WATER

Isabelle Duner, Fiorenza Piraccini

Dieses Projekt thematisiert hauptsächlich das Wasser der Vieux Rhone. Es strukturiert die Landschaft durch eine Vielzahl von grossflächigen Rampen, die rechtwinklig zum östlichen Damm der Rhone verlaufen. Die Absicht ist hier, eine sinnvolle Abgrenzung zwischen Trockenzonen und Nasszonen zu errichten und es so dem Besucher zu ermöglichen, entlang von Kanälen und Becken verschiedenste Wasserarten und ihre Qualitäten zu erfahren – Grundwasser, Vieux Rhone, Grand Canal und die watercourses of the drainage system. Die Rampen teilen die Vieux Rhone nacheinander in fünf unterschiedliche Bereiche und führen den Wasserlauf zurück in ein mäandrierendes Bett. Zum See hin löst sich die Struktur auf und bildet so eine vielfältig erlebbare Seekante. Die neue Wasserlandschaft entsteht durch die Verbindung bestehender Bedingungen mit neuen topographischen Strukturen.


This project deals mainly with the water of the Vieux Rhone. It structures the landscape with many large ramps at right angles to the eastern dam of the Rhone. The purpose is to set up a suitable border between dry and wet zones, thus allowing visitors to experience different types of water and their qualities along the canals and pools: groundwater, Vieux Rhone, Grand Canal and the watercourses of the drainage system. The ramps divide up the Vieux Rhone into five different areas and direct the water flow back into a meandering riverbed. Towards the lake the structure dissolves, thus forming a lakeshore that users can experience in a variety of ways. The new waterscape comes about from connecting the existing conditions with new topographic structures.



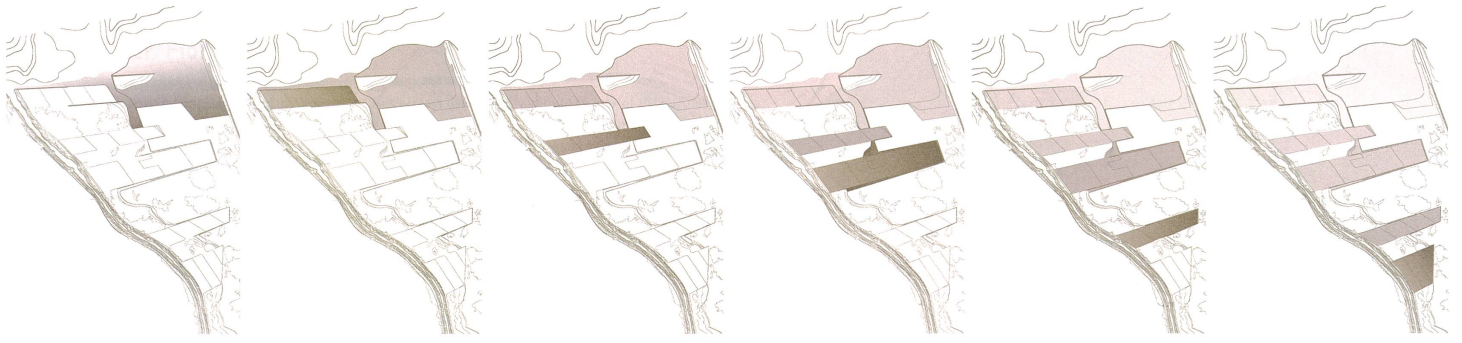
Erschliessungsdiagramm
Site access diagram

Ost-West Schnitte durch das Projekt ▼
East-West sections through the site


Situationsplan ▶
Site plan




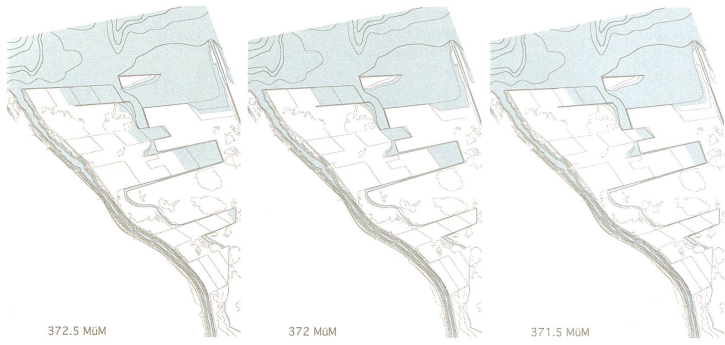




Bauprozessdiagramm
Construction process diagrams



Detailschnitte und -pläne
der Wasserkanten
Detailed sections and plans of the watershores



Ansicht des Seeufers im Sommer
View of the lakeshore in summer



Winteransicht des Projektes
View of the project in winter

