

Zeitschrift: Pestalozzi-Kalender
Herausgeber: Pro Juventute
Band: 39 (1946)
Heft: [2]: Schüler

Rubrik: Alpenpanoramen

Nutzungsbedingungen

Die ETH-Bibliothek ist die Anbieterin der digitalisierten Zeitschriften. Sie besitzt keine Urheberrechte an den Zeitschriften und ist nicht verantwortlich für deren Inhalte. Die Rechte liegen in der Regel bei den Herausgebern beziehungsweise den externen Rechteinhabern. [Siehe Rechtliche Hinweise.](#)

Conditions d'utilisation

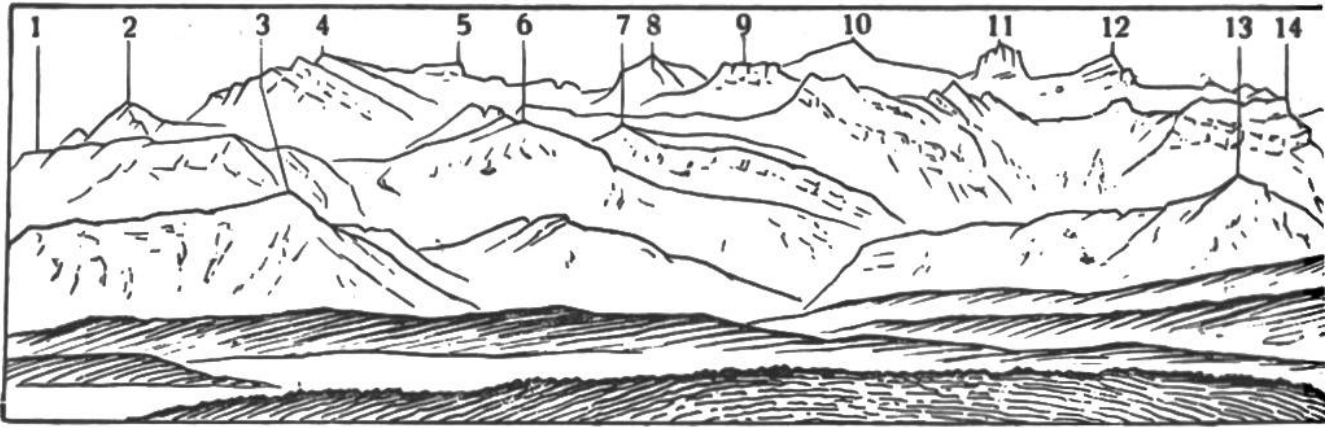
L'ETH Library est le fournisseur des revues numérisées. Elle ne détient aucun droit d'auteur sur les revues et n'est pas responsable de leur contenu. En règle générale, les droits sont détenus par les éditeurs ou les détenteurs de droits externes. [Voir Informations légales.](#)

Terms of use

The ETH Library is the provider of the digitised journals. It does not own any copyrights to the journals and is not responsible for their content. The rights usually lie with the publishers or the external rights holders. [See Legal notice.](#)

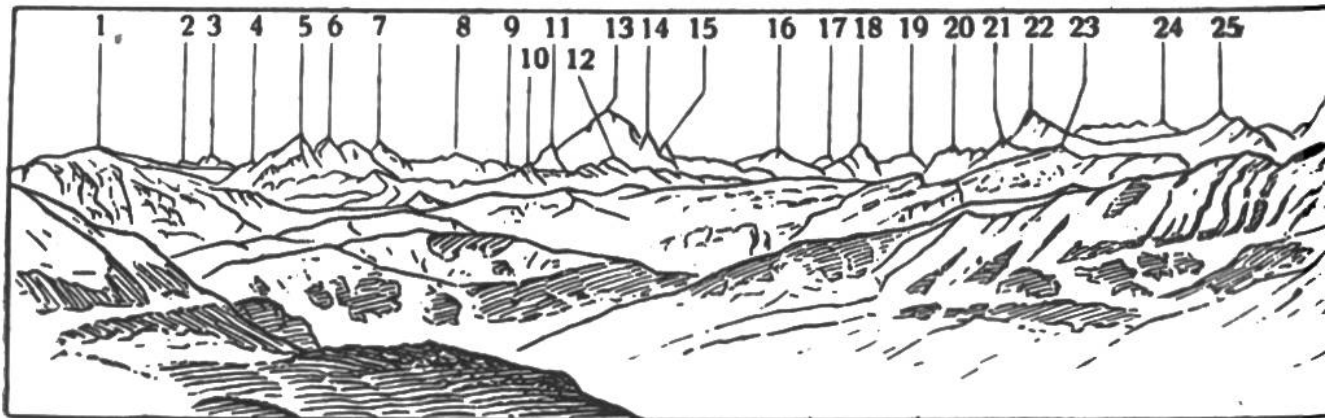
Download PDF: 02.04.2025

ETH-Bibliothek Zürich, E-Periodica, <https://www.e-periodica.ch>



Ansicht der Unterwaldner Alpen (von der Frohburg, 845 m)

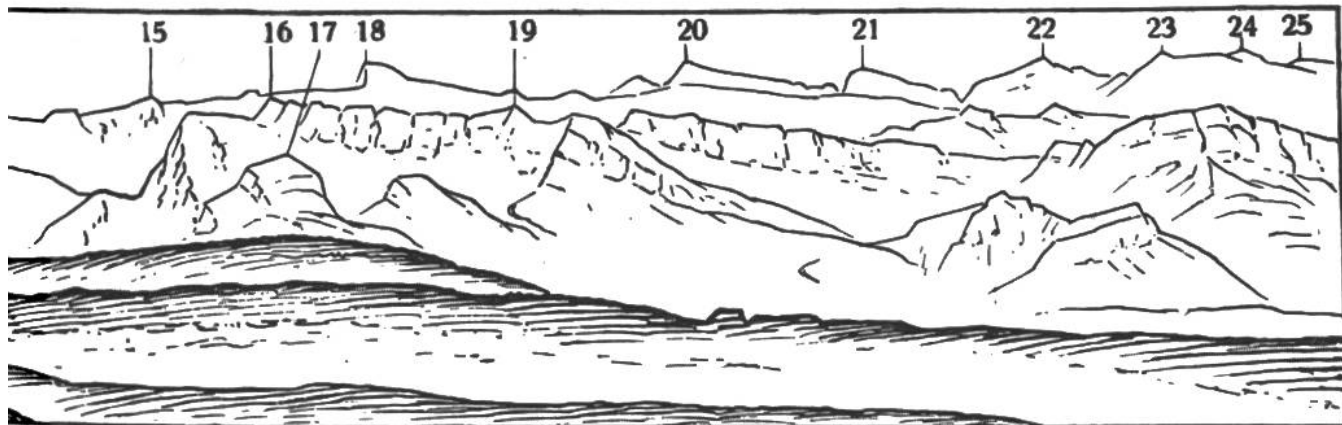
1. Schwalmis	2250 m	8. Engelberger Rot-	
2. Gitschen	2540 m	stock	2822 m
3. Buochserhorn	1810 m	9. Ruchstock	2815 m
4. Uri-Rotstock	2932 m	10. Schlossberg	3136 m
5. Blackenstock	2922 m	11. Gross Spannort ..	3202 m
6. Brisen	2408 m	12. Klein Spannort ..	3149 m
7. Kaiserstock	2518 m		



Alpenansicht vom Mont Blanc (vom Salève, 1384 m, bei Genf)

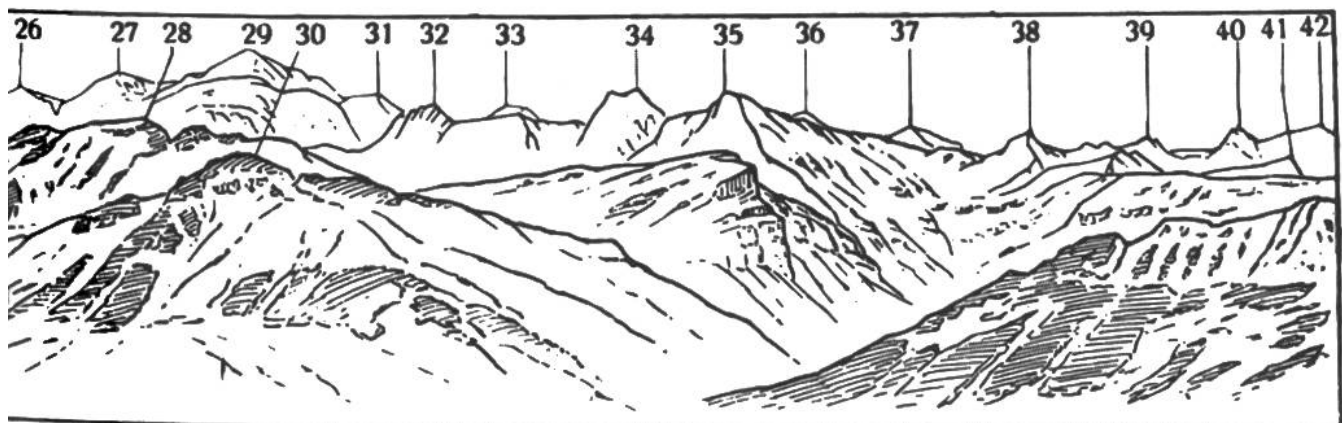
1. Buet	3098 m	11. Mont Dolent	3830 m
2. Aig. de la Varappe	3520 m	12. Tête à l'Ane	2804 m
3. Grande Fourche ..	3616 m	13. Aiguille Verte	4121 m
4. Aiguilles Forbes .	3483 m	14. Aiguille du Dru ..	3754 m
5. Aig. du Chardonnet	3824 m	15. Le Cardinal	3642 m
6. Aig. d'Argentière .	3905 m	16. Aiguille de Talèfre	3726 m
7. Tour Noire	3839 m	17. Aiguille de l'Ebou-	
8. Aiguilles Rouges		lement	3599 m
du Dolent	3694 m	18. Aig. de Lechaux .	3759 m
9. Aig. de l'Amône ..	3587 m	19. Petites Jorasses ..	3649 m
10. Pointe de Sales ..	2721 m	20. Le Grépon	3482 m

Zeichnungen für den Pestalozzikalender
von dem verstorbenen Topographen und Reliefersteller



a, b. Olten aus, derselbe Ausblick wie vom Sälischlössli).

13. Stanserhorn	1901 m	19. Tomlishorn	2132 m
14. Wallenstöcke	2575 m	20. Sustenhorn	3512 m
15. Grassen	2946 m	21. Thierberg	3446 m
16. Esel	2123 m	22. Gwächtenhorn	3218 m
17. Klimsenhorn	1910 m	23. Dammastock	3634 m
18. Titlis	3243 m	24. Eckstock	3558 m
		25. Weiss Nollen	3433 m



21. Aig. de Blaitière	3522 m	32. Pointe du Midi	2656 m
22. Grandes Jorasses	4208 m	33. Pointe Percée	2752 m
23. Tête de Colloney	2692 m	34. Pointe Blanche	2438 m
24. Aiguille du Géant	4013 m	35. Pic de Jallouvre	2438 m
25. Aiguille du Midi	3842 m	36. Aig. des Glaciers	3815 m
26. Mont Blanc du Tacul	4248 m	37. Mamule	2426 m
27. Mont Maudit	4465 m	38. Grande Forclaz	2466 m
28. Bargy	2305 m	39. Petite Forclaz	
29. Mont Blanc	4807 m	40. Pointe du Grand Crêt	2515 m
30. Brezon	1879 m	41. Sommet	1998 m
31. Aig. de Bionnassay	4052 m	42. Tête Pelouse	2582 m

S. Simon. — Zahlen nach der Siegfriedkarte der Eidgen. Landestopographie und französischen Karten.