

Zeitschrift: Pestalozzi-Kalender
Herausgeber: Pro Juventute
Band: 46 (1953)
Heft: [2]: Schüler

Rubrik: Sammelblatt für Pro-Juventute-Marken 1952

Nutzungsbedingungen

Die ETH-Bibliothek ist die Anbieterin der digitalisierten Zeitschriften. Sie besitzt keine Urheberrechte an den Zeitschriften und ist nicht verantwortlich für deren Inhalte. Die Rechte liegen in der Regel bei den Herausgebern beziehungsweise den externen Rechteinhabern. [Siehe Rechtliche Hinweise.](#)

Conditions d'utilisation

L'ETH Library est le fournisseur des revues numérisées. Elle ne détient aucun droit d'auteur sur les revues et n'est pas responsable de leur contenu. En règle générale, les droits sont détenus par les éditeurs ou les détenteurs de droits externes. [Voir Informations légales.](#)

Terms of use

The ETH Library is the provider of the digitised journals. It does not own any copyrights to the journals and is not responsible for their content. The rights usually lie with the publishers or the external rights holders. [See Legal notice.](#)

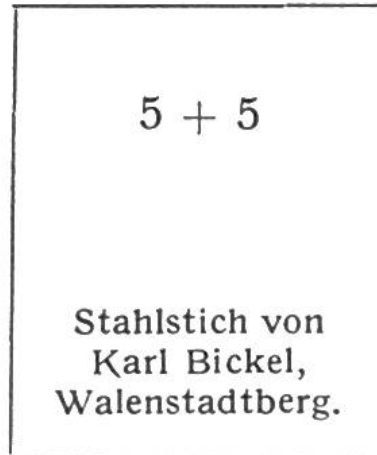
Download PDF: 02.04.2025

ETH-Bibliothek Zürich, E-Periodica, <https://www.e-periodica.ch>

SAMMELBLATT

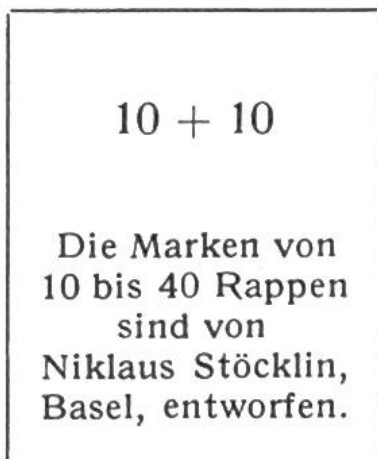
FÜR PRO-JUVENTUTE-MARKEN 1952

Gültig vom 1. Dez. 1952 bis 31. Mai 1953. An den Post-schaltern erhältlich bis 31. Januar 1953.

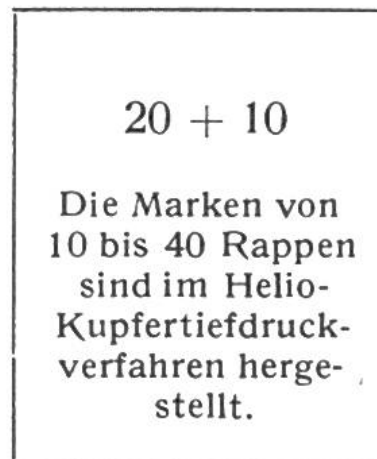


Klebe in die vorge-druckten Felder die neuen Pro-Juven-tute-Marken mit-tels Klebefälzchen.

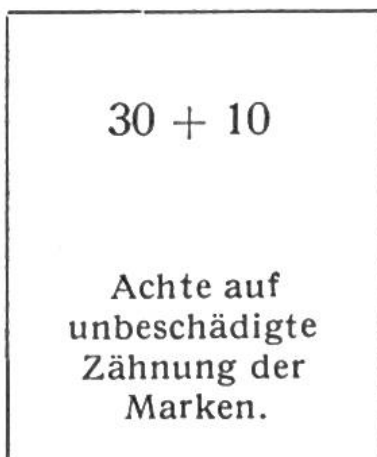
Knabenbildnis nach einem Ölgemälde von Albert Anker



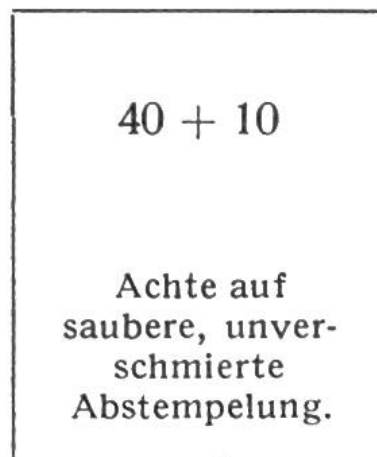
Marienkäfer
Coccinella septempunctata



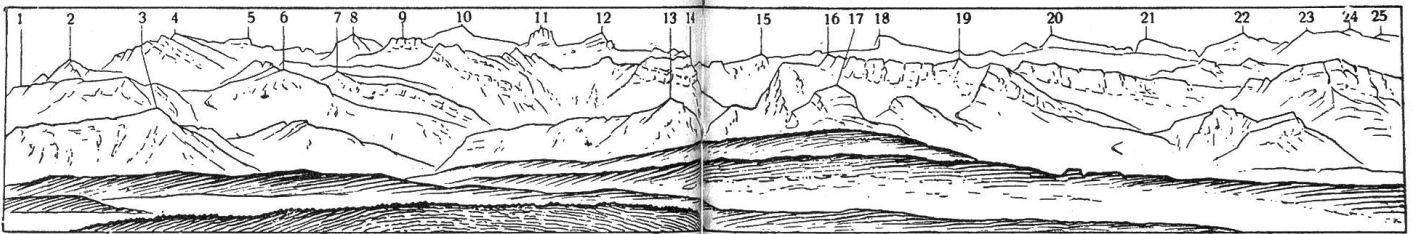
Damenbrett
Melanargia galathea



Silbergrauer Bläuling
Lycaena coridon

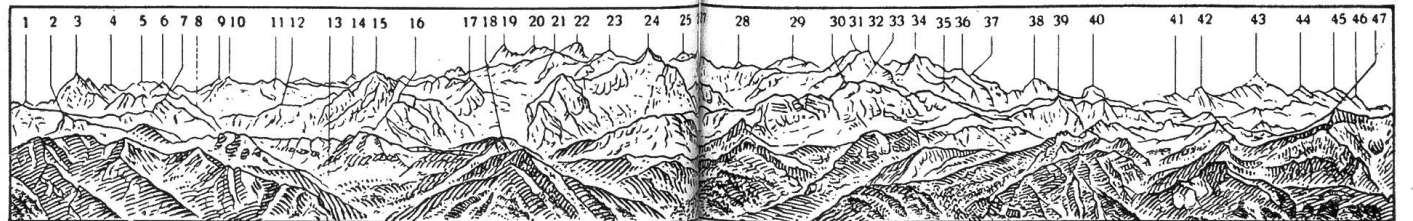


Eichenspinner
Lasiocampa quercus



a. Ansicht der Unterwaldner Alpen (von der Frohburg, 845 m) b. Olten aus, derselbe Ausblick wie vom Sälischlössli).

1. Schwalmis 2250 m	8. Engelberger Rotstock 2822 m	13. Stanserhorn 1901 m	19. Tomlishorn 2132 m
2. Gitschen 2540 m	9. Ruchstock 2815 m	14. Wallenstöcke 2575 m	20. Sustenhorn 3512 m
3. Buochserhorn 1810 m	10. Schlossberg 3136 m	15. Grassen 2946 m	21. Thierberg 3446 m
4. Uri-Rotstock 2932 m	11. Gross Spannort .. 3202 m	16. Esel 2123 m	22. Gwächtenhorn .. 3218 m
5. Blackenstock 2922 m	12. Klein Spannort .. 3149 m	17. Klimsenhorn 1910 m	23. Dammastock 3634 m
6. Brisen 2408 m		18. Titlis 3243 m	24. Eckstock 3558 m
7. Kaiserstock 2518 m			25. Weiss Nollen 3433 m



Alpenansicht von Luzern (vom Pilatus) 2133 m.

1. Strahlgrat	13. Klein Melchtal	24. Wetterhorn 3703 m	36. Silberhorn 3705 m
2. Haupt 2314 m	14. Oberaarhorn 3642 m	25. Hinter Fiescherhorn . 4020 m	37. Grosshorn 3765 m
3. Ritzlihorn 3282 m	15. Hangendgletscherhorn 3294 m	26. Gross Fiescherhorn 4049 m	38. Breithorn 3779 m
4. Golegghorn 3070 m	16. Hohjägiburg 2641 m	27. Mettenberg 3108 m	39. Simelihorn 2752 m
5. Bächlistock 3274 m	17. Dossenhorn 3140 m	28. Aletschhorn 4182 m	40. Tschingelhorn 3579 m
6. Hühnertalihorn ... 3182 m	18. Schynberg 2046 m	29. Trugberg 3933 m	41. Tschingelspitz 3318 m
7. Hohenstollen 2484 m	19. Finsteraarhorn ... 4275 m	30. Schwarzhorn 2930 m	42. Gspaltenhorn 3442 m
8. Abgschütz 2244 m	20. Lauteraarhorn 4043 m	31. Mönch 4105 m	43. Blümlisalp 3671 m
9. Galmihorn 3524 m	21. Rosenhorn 3691 m	32. Eiger 3994 m	44. Doldenhorn 3650 m
10. Hühnerstock 3348 m	22. Schreckhorn 4080 m	33. Wildgerst 2892 m	45. Altels 3636 m
11. Hubelhorn 3256 m	23. Mittelhorn 3708 m	34. Jungfrau 4166 m	46. Rinderhorn 3457 m
12. Tellengrat 2718 m		35. Schneehorn 3415 m	47. Brienzerrothorn .. 2353 m

Zeichnungen für den Pestalozzkalender von dem verstorbenen Relief-ersteller S. Simon. Die Höhenangaben sind dem topographischen Atlas

(Siegfriedkarte) entnommen. Ausgangspunkt für die Höhenmessungen war der Granitfels Pierre du Niton (Genfersee) = 376,86 m (alter Wert).