

Zeitschrift: Pestalozzi-Kalender
Herausgeber: Pro Juventute
Band: 47 (1954)
Heft: [2]: Schüler

Rubrik: Alpenpanoramen

Nutzungsbedingungen

Die ETH-Bibliothek ist die Anbieterin der digitalisierten Zeitschriften. Sie besitzt keine Urheberrechte an den Zeitschriften und ist nicht verantwortlich für deren Inhalte. Die Rechte liegen in der Regel bei den Herausgebern beziehungsweise den externen Rechteinhabern. [Siehe Rechtliche Hinweise.](#)

Conditions d'utilisation

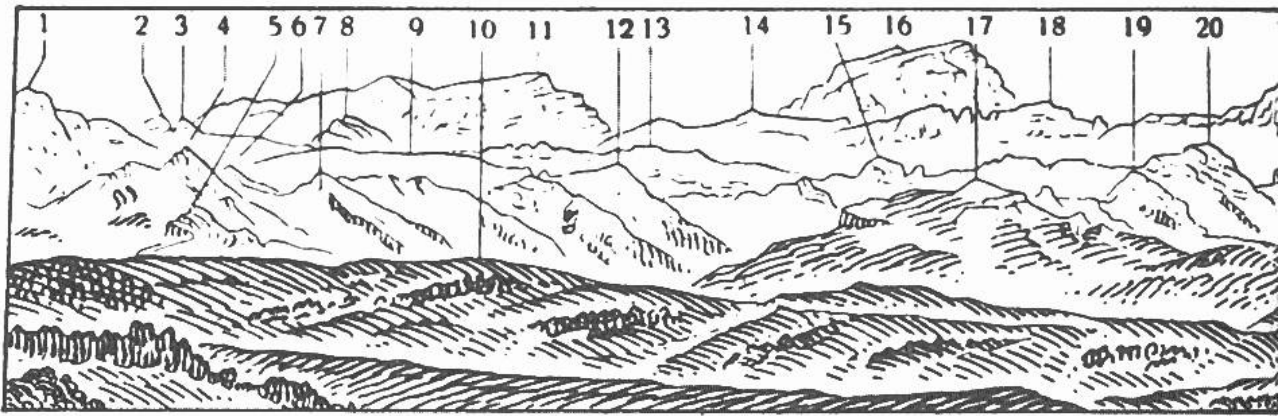
L'ETH Library est le fournisseur des revues numérisées. Elle ne détient aucun droit d'auteur sur les revues et n'est pas responsable de leur contenu. En règle générale, les droits sont détenus par les éditeurs ou les détenteurs de droits externes. [Voir Informations légales.](#)

Terms of use

The ETH Library is the provider of the digitised journals. It does not own any copyrights to the journals and is not responsible for their content. The rights usually lie with the publishers or the external rights holders. [See Legal notice.](#)

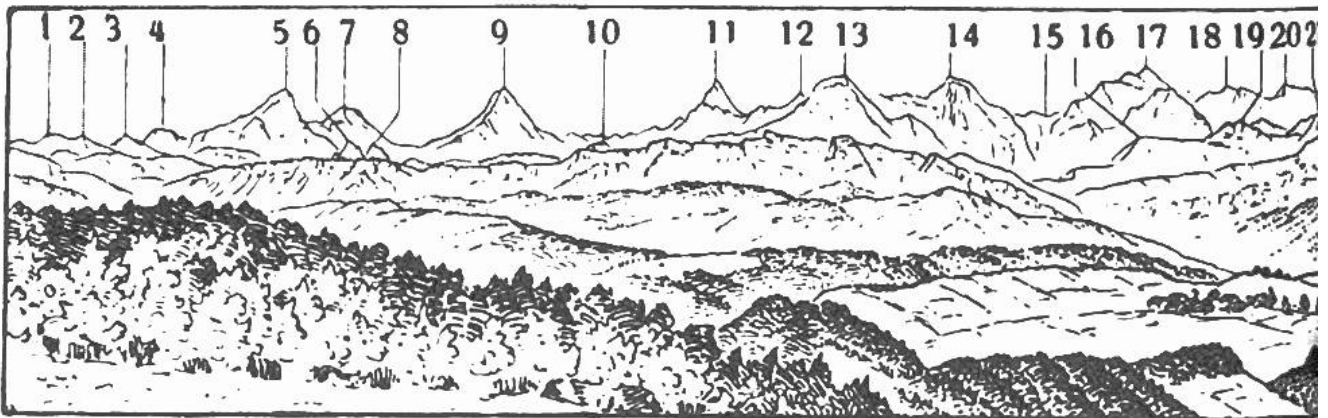
Download PDF: 02.04.2025

ETH-Bibliothek Zürich, E-Periodica, <https://www.e-periodica.ch>



Ansicht der Tödi-Gruppe (von Schaffhausen)

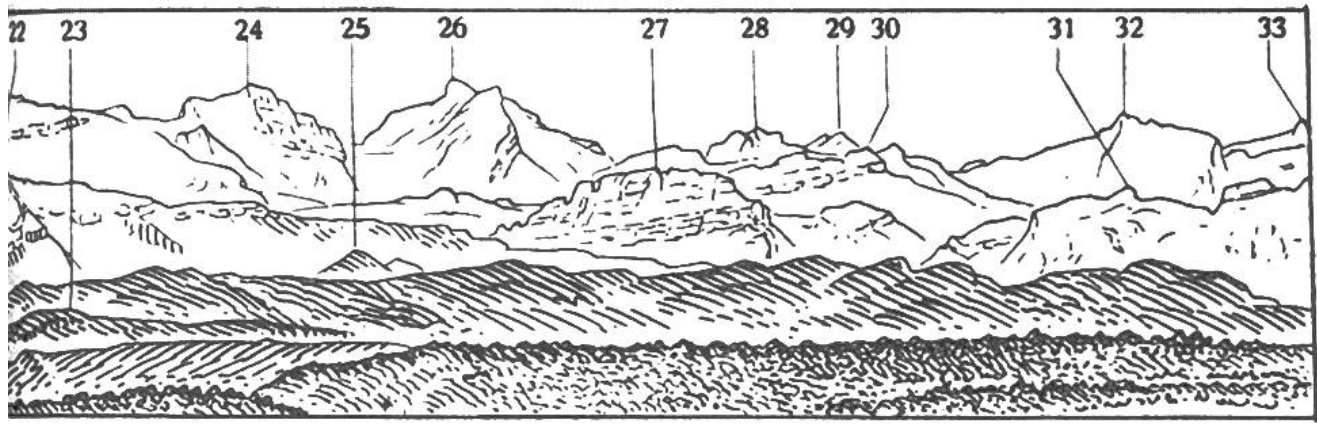
1. Faulen	2726 m	10. Hirzegg	1428 m
2. Selbsanft	3029 m	11. Bifertenstock ...	3426 m
3. Kirchberg	2669 m	12. Fläschberg	2076 m
4. Fluhbrig	2095 m	13. Märenberg	2584 m
5. Aubrig	1698 m	14. Gemsfyrenstock .	2976 m
6. Ganthöhe	1971 m	15. Schwarzstock ...	2202 m
7. Wändlispietz	1974 m	16. Tödi (Rusein) ..	3623 m
8. Pfannenstock ...	2575 m	17. Biet	1968 m
9. Silberen	2317 m		



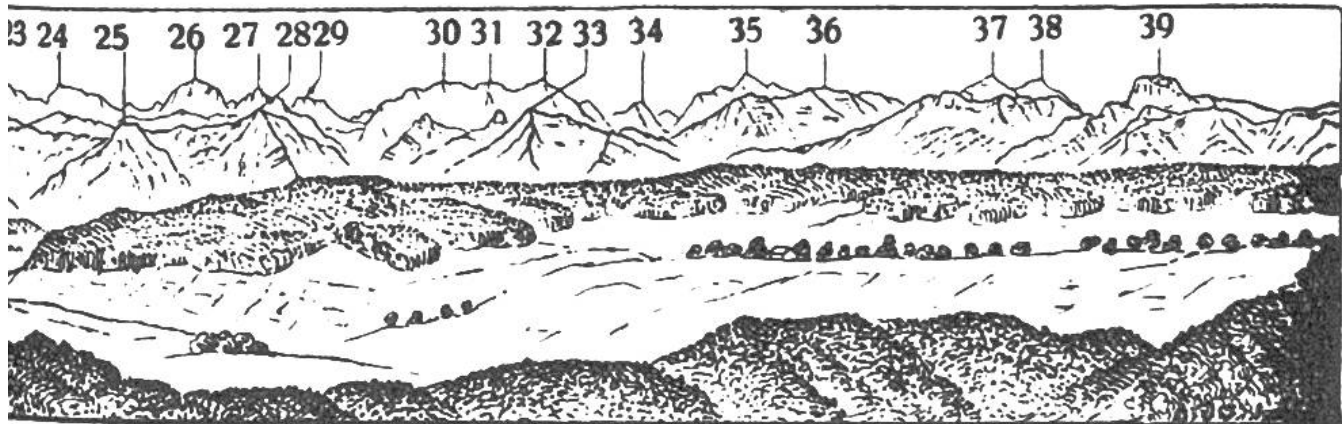
Alpenansicht von Bern (vom Gurten 861 m).

1. Wildgerst	2892 m	11. Finsterarhorn ..	4275 m
2. Gerstenhorn ...	2875 m	12. Fiescherhorn ...	4049 m
3. Schwarzhorn ...	2930 m	13. Eiger	3974 m
4. Wellhorn	3196 m	14. Mönch	4105 m
5. Wetterhorn	3703 m	15. Jungfrauoch ...	3474 m
6. Faulhorn	2684 m	16. Sulegg	2412 m
7. Berglistock	3657 m	17. Jungfrau	4166 m
8. Rötihorn	2759 m	18. Gletscherhorn ..	3982 m
9. Schreckhorn	4080 m	19. Schwarzbirg ...	2758 m
10. Gemmenalphorn	2082 m	20. Ebnefluh	3964 m

Zeichnungen für den Pestalozzikalender von dem verstorbenen Topographen und



18. Teufelsstöcke ...	3049 m	26. Scheerhorn	3298 m
19. Twäriberg	2119 m	27. Wasserberg	2344 m
20. Drusberg	2285 m	28. Schächentaler	
21. Claridenstock ..	3270 m	Windgälle	2767 m
22. Forstberg	2218 m	29. Klein Ruchen...	2949 m
23. Etzel	1100 m	30. Aelplertor	2613 m
24. Kammlistock ...	3238 m	31. Misthaufen	2270 m
25. Roggenstock....	1781 m	32. Gross Ruchen ..	3136 m
		33. Oberalpstock ...	3330 m



21. Morgenberghorn	2252 m	31. Weisse Frau ...	3660 m
22. Mittaghorn	3895 m	32. Blümlisalphorn .	3671 m
23. Schwalmeren ...	2785 m	33. Niesen	2366 m
24. Grosshorn	3765 m	34. Fründenhorn ...	3367 m
25. Lattreienfirst ...	2412 m	35. Doldenhorn	3650 m
26. Breithorn	3779 m	36. Triesthorn.....	2371 m
27. Gspaltenhorn ..	3442 m	37. Balmhorn	3711 m
28. Dreispitz	2523 m	38. Altels	3636 m
29. Tschingelhorn ..	3579 m	39. Stockhorn	2192 m
30. Morgenhorn	3629 m		

Reliefersteller S. Simon. — Zahlen nach der Siegfriedkarte der Eidgen. Landestopographie.