

**Zeitschrift:** Revue Militaire Suisse  
**Herausgeber:** Association de la Revue Militaire Suisse  
**Band:** 22 (1877)  
  
**Anhang:** [Planches]

### **Nutzungsbedingungen**

Die ETH-Bibliothek ist die Anbieterin der digitalisierten Zeitschriften. Sie besitzt keine Urheberrechte an den Zeitschriften und ist nicht verantwortlich für deren Inhalte. Die Rechte liegen in der Regel bei den Herausgebern beziehungsweise den externen Rechteinhabern. [Siehe Rechtliche Hinweise.](#)

### **Conditions d'utilisation**

L'ETH Library est le fournisseur des revues numérisées. Elle ne détient aucun droit d'auteur sur les revues et n'est pas responsable de leur contenu. En règle générale, les droits sont détenus par les éditeurs ou les détenteurs de droits externes. [Voir Informations légales.](#)

### **Terms of use**

The ETH Library is the provider of the digitised journals. It does not own any copyrights to the journals and is not responsible for their content. The rights usually lie with the publishers or the external rights holders. [See Legal notice.](#)

**Download PDF:** 16.03.2025

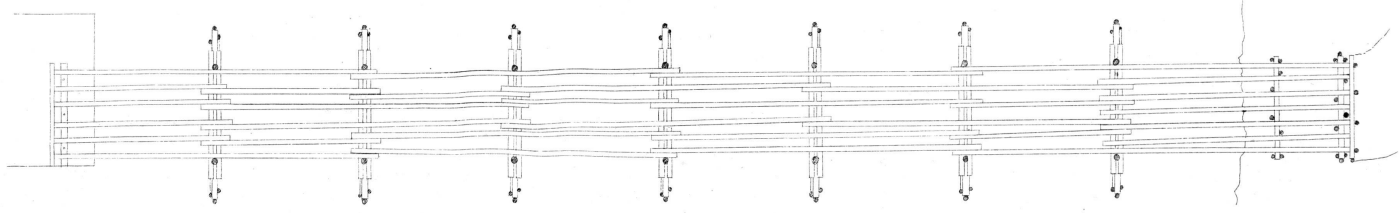
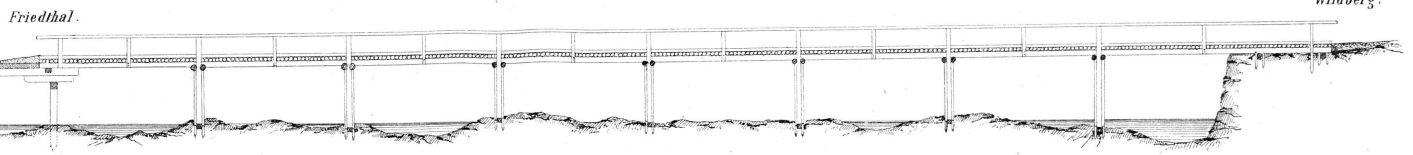
**ETH-Bibliothek Zürich, E-Periodica, <https://www.e-periodica.ch>**

### Pont provisoire à Friedthal.

Comp. de Sapeurs N° 7.

Service extraordinaire dans le Canton de Zurich, Juin 1876.

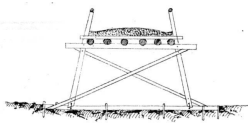
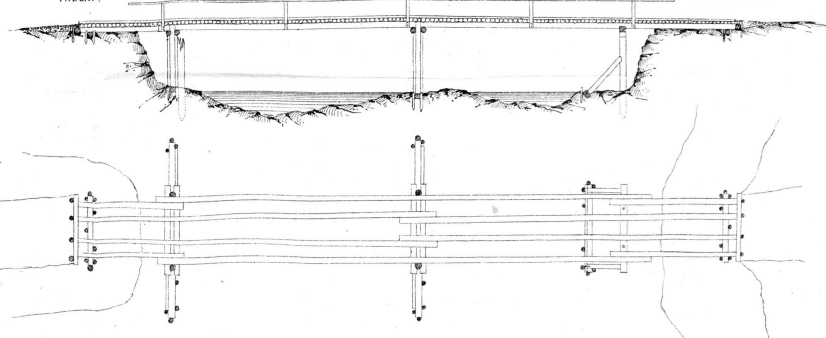
Echelle : 1:200.



### Pont provisoire près de Tablat.

TABLAT.

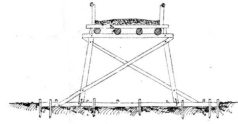
ROSENGARTEN.



Ponts à Friedthal et près de l'Au

Support du tablier.

1:200.



Pont près de Tablat.

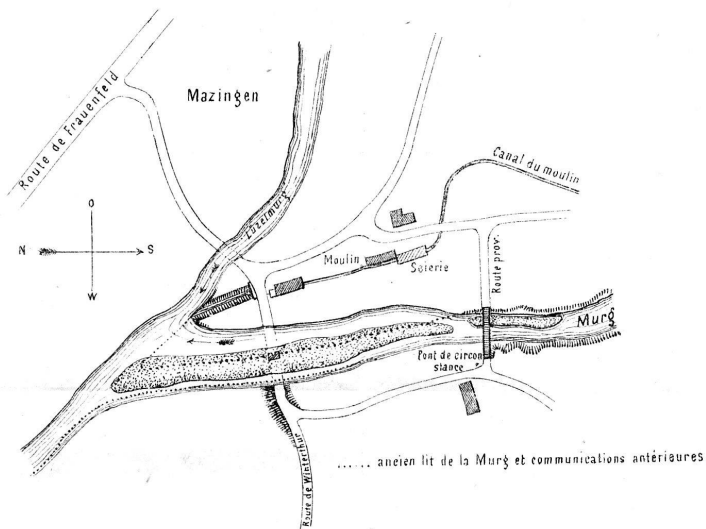
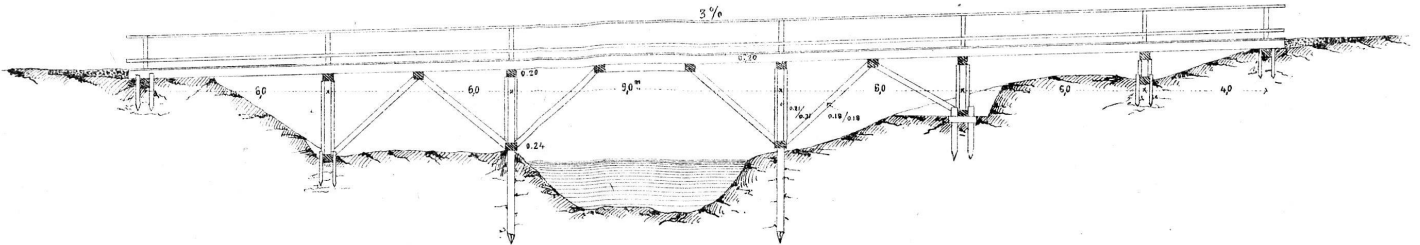
Support du tablier.

1:200.

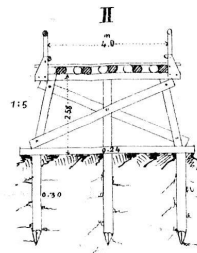
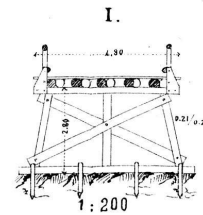
Pont de circonstance sur la Murq près Mazingen.

Comp. de Sapeurs N° 6.L.

Service extraordinaire en Thurgovie  
Juin 1876.



Situation  
Echelle 1:5000

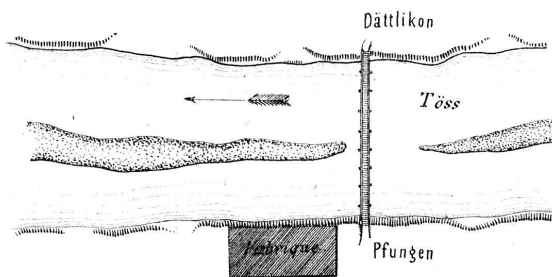


Types des supports.

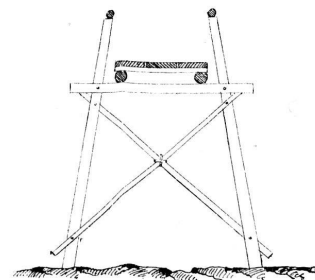
Passerelle près de Pfungen.

Comp. de Sapeurs N° 7.L.

Service extraordinaire dans le Canton de Zurich.



Situation.  
1:2000.




Type de support

### Pont d'ordonnance près de Glattfelden.

Comp. de Pontonniers N° 6.

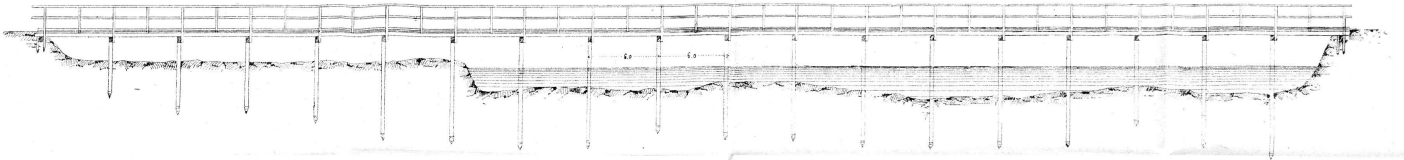
Service extraordinaire dans le Canton de Zurich. Juin 1876.

Echelle des } Longueur 1:400.  
                  } Hauteur 1:200.

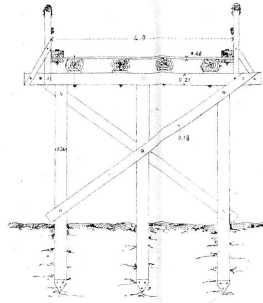
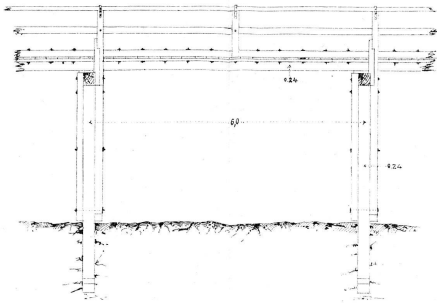


### Pont sur pilotis à Glattfelden.

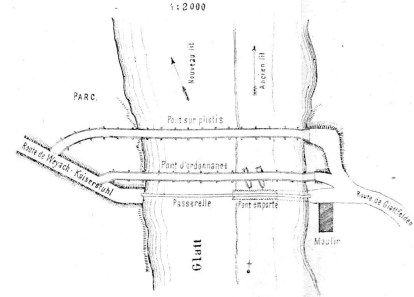
Echelle des } Longueur 1:400.  
                  } Hauteur 1:200.



Echelle 1:100.



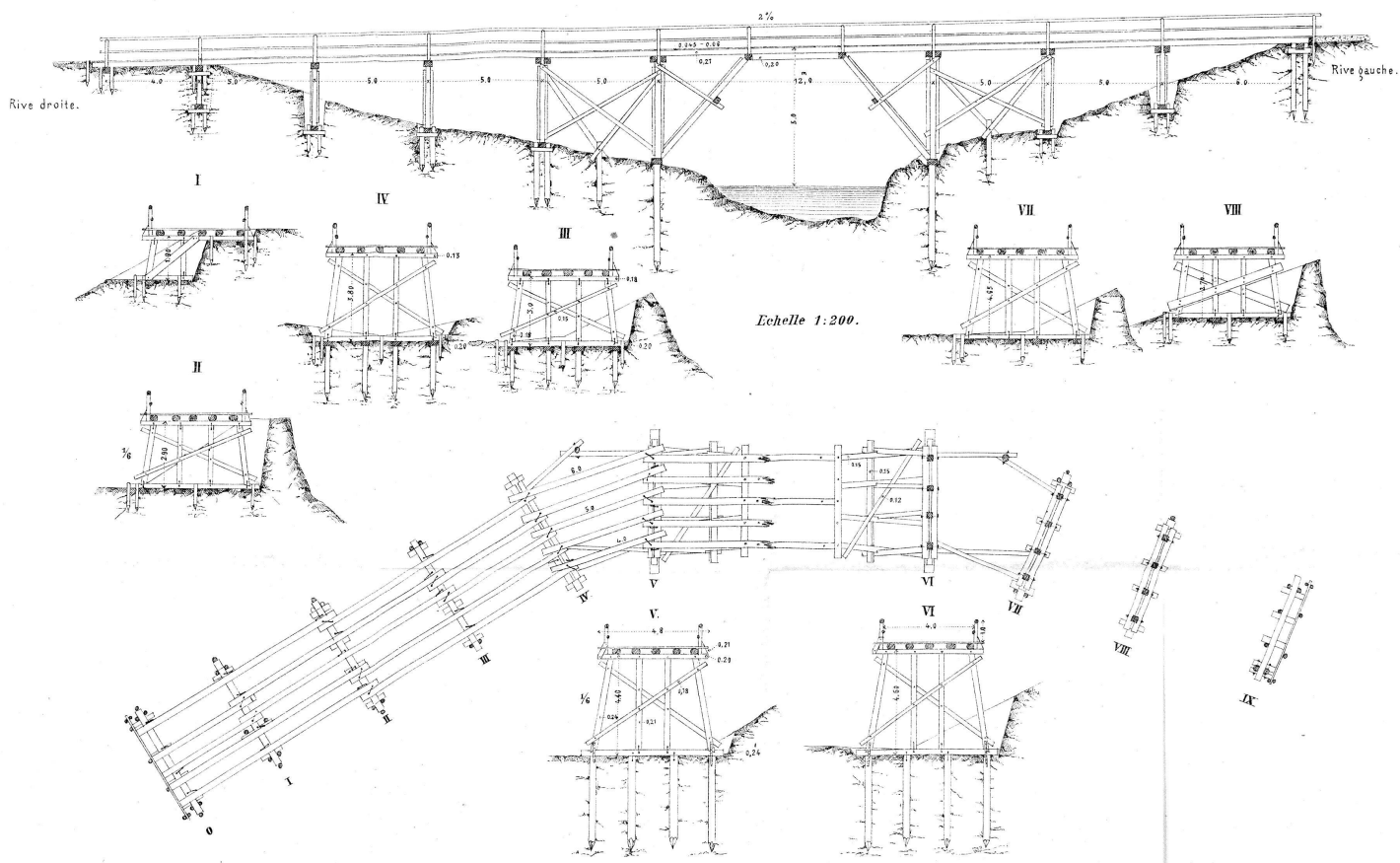
### Situation.



### Pont de circonstance sur la Lauche à Stettfurt.

Comp de Sapeurs N° 6 L.

Service extraordinaire en Thurgovie Juin 1876.



# Pont de circonstance sur la Lauche à Stettfurt.

Comp. de Sapeurs N° 6.L.

Service extraordinaire en Thurgovie  
Juin 1876.

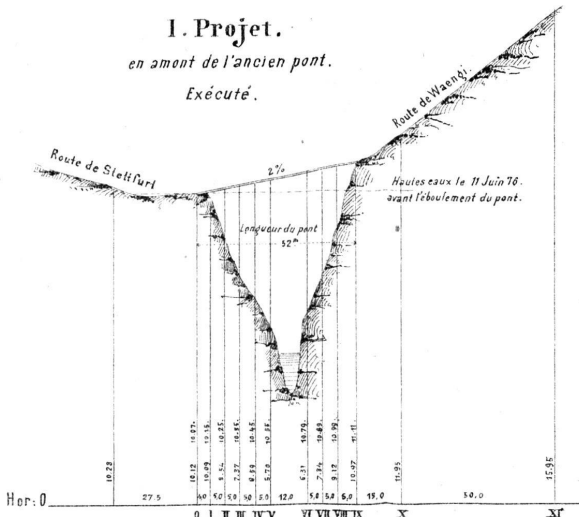
PROFILS EN LONG.

Longueurs 1:200    Hauteurs 1:200.

## I. Projet.

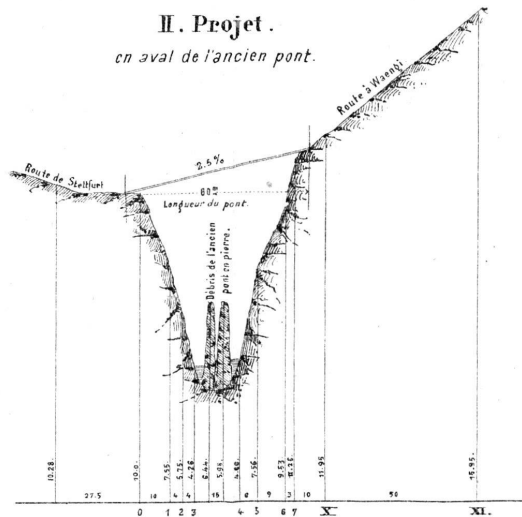
en amont de l'ancien pont.

Exécuté.



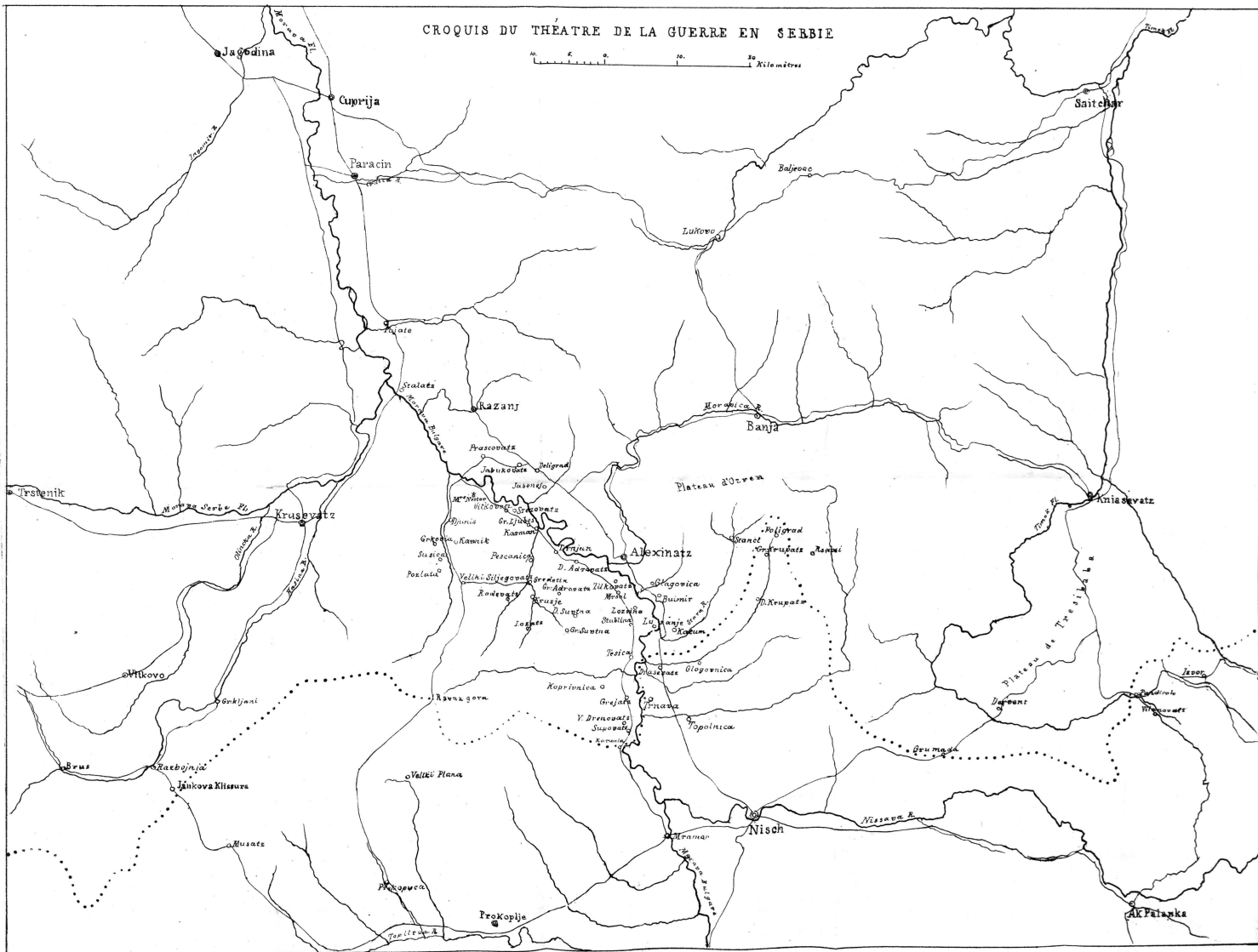
## II. Projet.

en aval de l'ancien pont.



CROQUIS DU THEATRE DE LA GUERRE EN SERBIE

0 10 20 Kilomètres

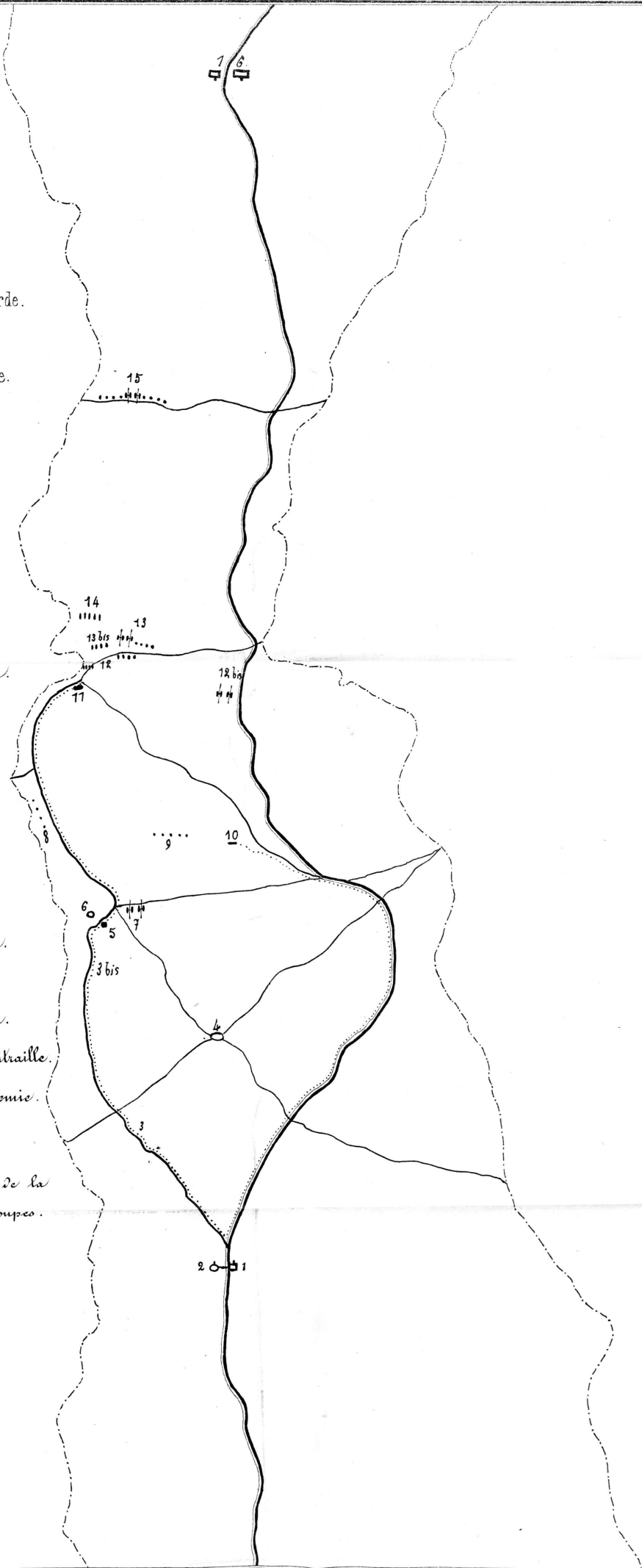


# Légende.

- Lignes représentant le terrain sur lequel le combat a dû avoir lieu.
- ==== Route de 1<sup>re</sup> classe.
- Route suivie par une partie de l'avant-garde.
- 3 ----- Route suivie par l'autre partie de l'avant-garde y compris l'artillerie.
- Chemins intermédiaires de localités.
- ..... Tirailleurs.
- ♣♣ Section de pièces.

- 2°1 Bivouac & état major de *n*<sup>o</sup> armée.
- 3<sup>bis</sup> Chemin creux
- 4 Commandant Avant-garde.
- 5 Halle pour reconnaître le terrain.
- 6 Caissos pendant le combat.
- 7 1<sup>re</sup> Position de l'art. p<sup>r</sup> le combat.
- 8...&9... Tirailleurs.
- 10 Position de l'infanterie.
- 11 Caissos pendant le combat.
- 12 Position de l'art. p<sup>r</sup> le 2<sup>e</sup> combat.
- 13 1<sup>re</sup> position de la section d'art. ennemie.
- 13<sup>bis</sup> id. des tirailleurs »
- 12<sup>bis</sup> Dernière position de la section ennemie.
- 14 Mamelon des tirailleurs repoussés à mitraille.
- 15 Deuxième position de l'avant-garde ennemie.
- 16 Corps d'armée ennemi (position).

Le terrain est uniforme, et de chaque côté de la ligne..... n'est pas accessible à des troupes.



EST

OUEST





**CARTE**  
 DU  
**THÉÂTRE DE LA GUERRE**  
 supplément  
 à la  
 Revue Militaire Suisse  
 1877

..... Frontières d'Etats  
 ——— Chemins de fer  
 ——— Routes et chemins  
 Echelle de 200 Kilomètres.

E.H. Spengler.

# MONTENEGRO



Aut. Spengler, Lausanne