

Zeitschrift: Tec21
Herausgeber: Schweizerischer Ingenieur- und Architektenverein
Band: 137 (2011)
Heft: 41: Begehrtes Wasser

Artikel: "Das Okavango-Delta ist ein Schatz für die Welt"
Autor: Carle, Claudia / Dietsche, Daniela
DOI: <https://doi.org/10.5169/seals-170277>

Nutzungsbedingungen

Die ETH-Bibliothek ist die Anbieterin der digitalisierten Zeitschriften. Sie besitzt keine Urheberrechte an den Zeitschriften und ist nicht verantwortlich für deren Inhalte. Die Rechte liegen in der Regel bei den Herausgebern beziehungsweise den externen Rechteinhabern. [Siehe Rechtliche Hinweise.](#)

Conditions d'utilisation

L'ETH Library est le fournisseur des revues numérisées. Elle ne détient aucun droit d'auteur sur les revues et n'est pas responsable de leur contenu. En règle générale, les droits sont détenus par les éditeurs ou les détenteurs de droits externes. [Voir Informations légales.](#)

Terms of use

The ETH Library is the provider of the digitised journals. It does not own any copyrights to the journals and is not responsible for their content. The rights usually lie with the publishers or the external rights holders. [See Legal notice.](#)

Download PDF: 02.04.2025

ETH-Bibliothek Zürich, E-Periodica, <https://www.e-periodica.ch>

«DAS OKAVANGO-DELTA IST EIN SCHATZ FÜR DIE WELT»

Das Okavango-Delta in Botswana ist eines der grössten und tierreichsten Feuchtgebiete Afrikas. Die zunehmenden Wasserentnahmen für die Bewässerung von Landwirtschaftsflächen am Oberlauf in Angola und Namibia bedrohen aber seine Existenz. Wolfgang Kinzelbach, Professor für Hydromechanik an der ETH Zürich, forscht seit zehn Jahren im Okavango-Delta. TEC21 sprach mit ihm über die Ursachen des Konflikts, der exemplarisch ist für die sich weltweit verschärfende Konkurrenz um Wasser.

01 Das Okavango-Delta in Afrika ist ein Feuchtgebiet von globaler Bedeutung (Foto: KEYSTONE/Africa Media Online/Adrian Bailey)

02 Das Wasser im Inlanddelta verdunstet zum grössten Teil. Nur wenig fliesst durch den Thamalakane bei Maun ab

(Foto: Jacques Desclôitres, MODIS Land Rapid Response Team, NASA/GSFC)

03 Die drei angrenzenden Staaten Angola, Namibia und Botswana haben sich zu einer Kommission zusammengeschlossen, um gemeinsam über die Zukunft des Deltas zu diskutieren (Karten: W. Kinzelbach)

04 Gefährdet ist das Delta durch die Einflüsse des Klimawandels und durch Wasserentnahme zur Bewässerung landwirtschaftlicher Flächen in Angola und Namibia

Das Okavango-Delta im Nordwesten Botswanas ist ein Binnendelta mit einer Fläche von mehr als 15000km². Gespeist wird es aus dem Okavango, der im Hochland von Angola entspringt und durch Namibia nach Botswana fliesst (Abb. 3, 4). Nach dem Durchlaufen des sogenannten Pfannenstiels trifft der Fluss auf eine flache, mit Sedimenten verfüllte Grabenstruktur, die eine südliche Fortsetzung des Afrikanischen Grabenbruchs (Rift Valley) ist (Abb. 2). Wegen des geringen Gefälles fächert er sich in unzählige Arme auf. Das Wasser im Delta verdunstet zum grössten Teil, sei es über die Wasserfläche oder nach Versickerung über die Pflanzen (Transpiration). Nur ein geringer Anteil fliesst durch den Thamalakane bei Maun ab. Dank dem ganzjährig Wasser führenden Zufluss ist das Innere des Deltas ein permanenter Sumpf, der nach der Regenzeit wegen der jährlichen Flutwelle des Okavango gewaltig anwächst (Abb. 5). Diese Welle braucht für die letzten 300km im flachen Gelände von Mochembo bis Maun rund vier Monate. Deshalb reicht die Wasserverfügbarkeit im temporären Sumpf des Deltas bis weit in die Trockenzeit hinein und wird dadurch zum Anziehungspunkt für viele Tierarten. Entsprechend attraktiv ist das Gebiet für Touristen.

Die Landschaft des Deltas ist einem steten Wandel unterworfen. Einen grossen Anteil daran haben die Tiere, allen voran die Termiten. Im Windschatten ihrer Bauten lagern sich Staub und Laub ab. Daraus entstehen Inseln, auf denen Pflanzen wachsen können. Diese Inseln sind eine Art «Müllhalde» für das beim Verdunsten des Wassers anfallende Salz: Die Pflanzen auf den Inseln nehmen Wasser auf und verdunsten es, wobei sich das im Süsswasser in geringer Konzentration enthaltene Salz lokal ansammelt. Wird die Salzzakkumulation zu gross, sterben die Pflanzen ab und wachsen am Rand der Salzinseln weiter. Dank diesem Mechanismus bleibt der Salzgehalt in den übrigen Bereichen des Deltas erstaunlich gering (Abb. 8).

TEC21: Herr Kinzelbach, was fasziniert Sie am Okavango-Delta?

Wolfgang Kinzelbach: Wer einmal das Okavango-Delta besucht hat, möchte immer wieder hin. Das Gebiet ist zwar nicht so spektakulär wie beispielsweise die Serengeti mit den grossen Tierherden, aber es gibt extrem viele interessante Prozesse zu beobachten. Ein Beispiel: Die kleinen Unterschiede in der Topografie führen zu einer faszinierenden Dynamik. Alte Kanäle füllen sich mit Sedimenten und lassen das Wasser neue Wege suchen. Durch Torfbrände bricht das Gelände teilweise ein, und neue Gräben entstehen. Elefanten werfen Bäume um, wodurch Kanäle verstopft werden und austrocknen. Flusspferde arbeiten sich wie Dampfwalzen durch Papyrus und Schilf und schaffen so neue Kanäle. Alle diese Phänomene führen dazu, dass jedes Jahr mit der Flut eine neue Wasserlandschaft entsteht.

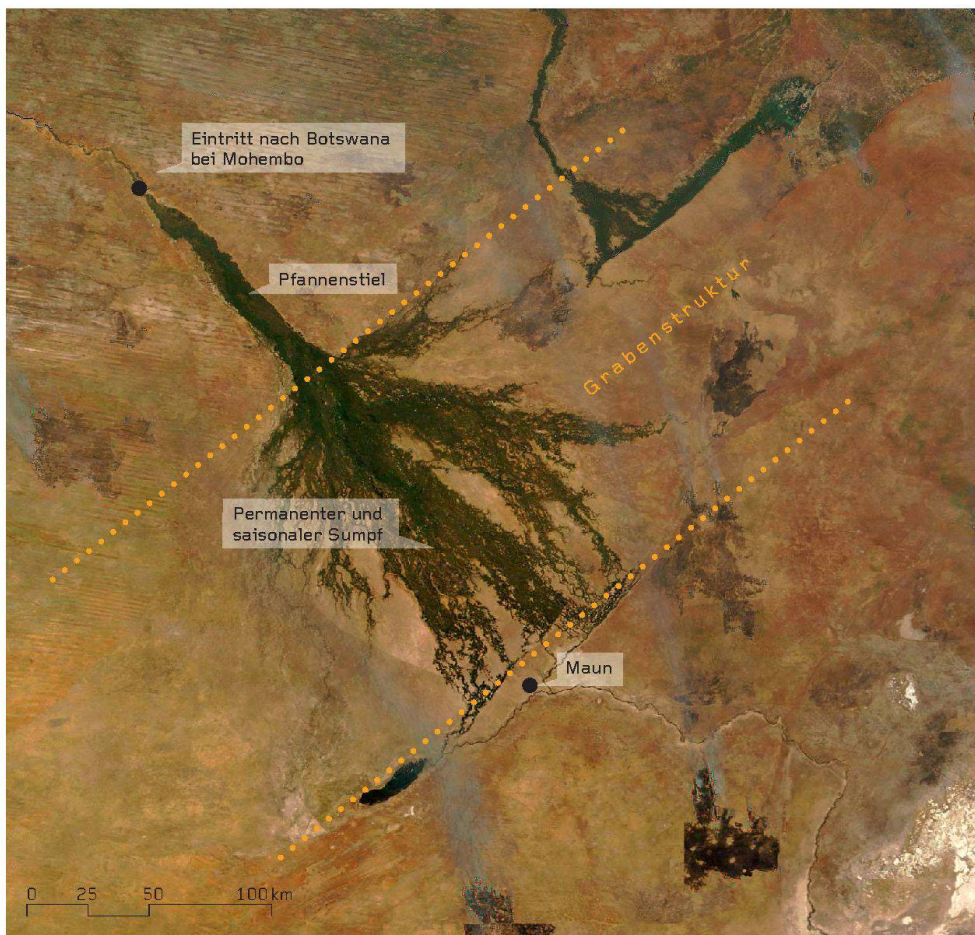
GESPRÄCHSPARTNER

Wolfgang Kinzelbach hat an den Universitäten Mainz und München Physik studiert und auf dem Gebiet Environmental Engineering an der Universität in Karlsruhe promoviert. Seit Januar 1996 ist er ordentlicher Professor für Hydromechanik an der ETH Zürich. In seiner Forschung befasst er sich mit den Strömungs- und Transportvorgängen in der Umwelt, mit praktischen Anwendungen in der Wasserwirtschaft, im Gewässerschutz, in der Gewässersanierung und in der nuklearen Endlagerung. Der Schwerpunkt seiner Arbeit liegt auf der nachhaltigen Wasserwirtschaft in ariden und semi-ariden Regionen, vor allem in Afrika und China.

Im Okavango-Delta arbeiten Kinzelbach und seine Mitarbeiter derzeit an einem geophysikalischen Projekt, bei dem die elektrische Leitfähigkeit im Untergrund gemessen wird. Diese Untersuchung soll zeigen, wo sich im Untergrund Salz anreichert und an welchen Stellen das Frischwasser aus dem Fluss versickert und sich Süsswasserlinsen bilden.



01



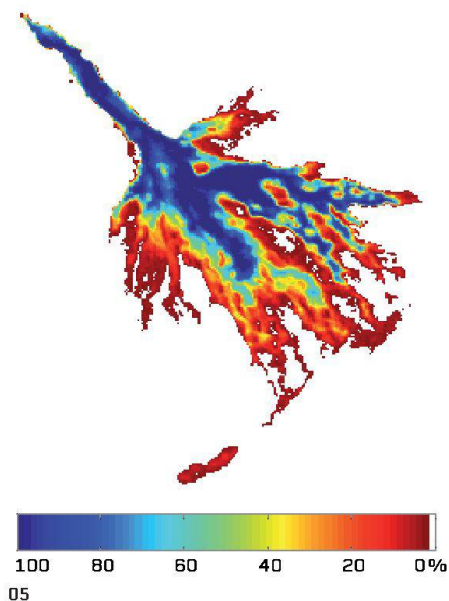
02



03



04



05 Prozentuale Überflutungshäufigkeit im Delta in der Vergangenheit (1984 bis 2000)

06 Auswirkungen einer Verringerung des Zuflusses auf die Grösse des Deltas: Eine zusätzliche Entnahme von $6.7 \text{ m}^3/\text{s}$, die für den gesamten Bedarf der Haushalte im Einzugsgebiet um 2025 prognostiziert wird, macht sich kaum bemerkbar. Werden hingegen $58 \text{ m}^3/\text{s}$ entnommen, was dem mittleren Bedarf für die Bewässerung aller bewässerungswürdigen Flächen im Oberstrom entspricht, würde das Delta irreversibel geschädigt (Grafiken: W. Kinzelbach)

TEC21: Wie schätzen Sie die globale Bedeutung des Deltas ein?

W. K.: Das Okavango-Delta ist ein Schatz für die Welt. Es ist eines der weltweit wichtigen Feuchtgebiete. Wir haben seit 1900 die Hälfte der Feuchtgebietsfläche auf der Erde verloren, entweder durch den Verlust der Fläche oder des Wassers an die Landwirtschaft. Und es werden aufgrund des Bevölkerungsdrucks und des Drucks auf die Nahrungserzeugung immer noch viele Feuchtgebiete zerstört. Die Ramsar-Konvention¹ versucht den Trend zu stoppen, um die Artenvielfalt dieser Gebiete zu schützen. Das Okavango-Delta ist das grösste der Gebiete, die unter dem Schutz der Konvention stehen.

TEC21: Und trotzdem ist es gefährdet. Können Sie erläutern, worin diese Gefährdung im Einzelnen besteht?

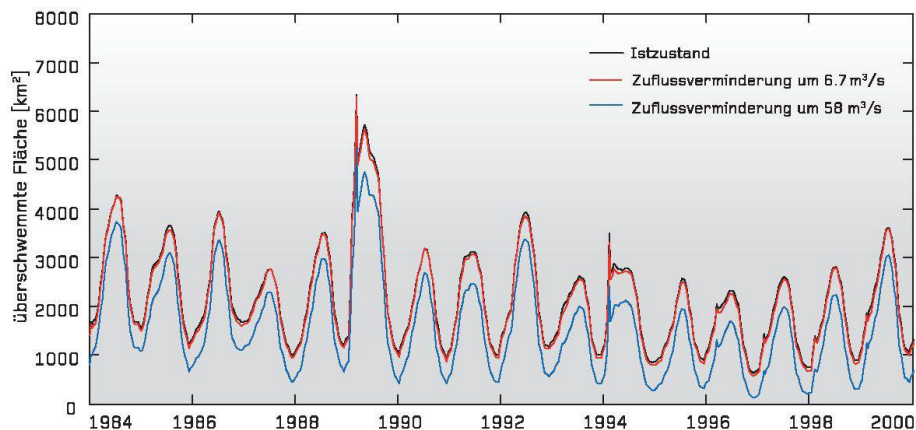
W. K.: Das Delta liegt in Botswana. Wie viel Wasser das Delta erreicht, entscheiden aber die Anlieger des Oberstroms in Angola und Namibia. Dort reicht der traditionelle afrikanische Landbau² wegen der wachsenden Bevölkerung nicht mehr aus, um genügend Nahrung zu produzieren. Hinzu kommt, dass sich Angola nach dem Kriegsende nun wirtschaftlich zu entwickeln beginnt und unabhängig werden möchte von Nahrungsimporten. Daher will man viel mehr Wasser als bisher für die Landwirtschaft aus dem Okavango entnehmen. Die Ausdehnung der Landwirtschaft könnte auch die Wasserqualität im Zufluss vermindern. Das Wasser im Okavango ist heute nährstoffarm (oligotroph). Wird Dünger ausgewaschen, könnte dies zu einer Eutrophierung des Deltas führen.

TEC21: Wie gut bekannt waren die hydrologischen und wasserwirtschaftlichen Verhältnisse in der Region, als Sie mit Ihrem Forschungsprojekt begannen?

W. K.: Viele der Phänomene waren bereits gut erforscht, vor allem durch eine Forschungsgruppe an der University of the Witwatersrand in Südafrika und das Okavango Research Institute der University of Botswana. Wir als Ingenieure versuchen, diese qualitativ bekannten Vorgänge mit Zahlen zu belegen. Wir haben zum Beispiel ein Modell entwickelt, um zu zeigen, wie sich das Delta aufgrund einer Wasserentnahme im Oberstrom verändern würde.

TEC21: Zu welchem Ergebnis sind Sie gekommen?

W. K.: Wir haben ermittelt, dass man etwa 58 m^3 Wasser pro Sekunde bräuchte, um das gesamte bewässerungswürdige Land in Angola zu bewässern.³ Das ist mehr als die Hälfte der rund $100 \text{ m}^3/\text{s}$, die der Okavango heute in der Trockenzeit führt. Unsere Modellierungen ergeben, dass man höchstens 15 bis $20 \text{ m}^3/\text{s}$ entnehmen sollte, um das Delta nicht irreversibel zu stören. Sonst werden die regelmässig überfluteten Flächen stark abnehmen, und an den Stellen, die nicht mehr jährlich überflutet werden, wird das für die Tiere wichtige Grasland von Bäumen verdrängt (Abb. 6).



06



07

TEC21: Gibt es neben der Wasserentnahme im Zufluss und der Eutrophierung noch weitere Gefährdungen für das Delta?

W. K.: Ja, im Oberstrom sind Staudämme zur Stromerzeugung geplant. Unsere Berechnungen zeigen aber, dass sie zu klein sind, um sich stark auszuwirken. Das Wasser wird nicht wie bei der Bewässerung dem Fluss entnommen, sondern fließt nur verzögert ab, was lediglich die Abflussspitzen dämpfen wird. Problematischer ist, dass die Dämme das Sediment im Oberstrom zurückhalten. Wenn weniger Sediment in den Unterlauf gelangt, wird sich das Delta tiefer eingraben. Dies würde eine Verringerung der Dynamik im jährlichen Wandel bedeuten.

TEC21: Lässt sich abschätzen, wie sich die Klimaveränderung auf das Delta auswirken wird?

W. K.: Wir wissen heute noch zu wenig, um sichere Aussagen zu machen. Das Delta liegt nahe der innertropischen Konvergenzzone⁴, deren Ausdehnung nach Süden die Klimamodelle nicht gut vorhersagen können. Die Modellprognosen für die Temperatur sind recht einheitlich, beim Niederschlag hingegen, ergeben 12 Modelle 12 unterschiedliche Prognosen. 10 von 12 Modellen sagen voraus, dass es trockener wird. In diesem Fall wäre der Einfluss des Klimas vergleichbar mit dem durch die befürchtete Wasserentnahme für die Landwirtschaft. Die grösste Gefahr für das Delta ist, dass beides eintrifft.

07 Im Delta lebt eine grosse Vielfalt an Tieren. Bei einem Rückgang der jährlich überfluteten Flächen würde das für die Tiere wichtige Grasland von Bäumen verdrängt

Der Rote Letschwe (Kobus i. leche) ist eine afrikanische Antilope, die sich fast ausschliesslich von Sumpfgräsern ernährt. Er ist daher an Schwemmebenen sowie jahreszeitlich überflutete Sümpfe wie das Okavango-Becken gebunden (www.wikipedia.de)

(Foto: KEYSTONE/EPA/Gernot Hensel)

TEC21: Zumindest die Wasserentnahmen liessen sich vermeiden oder reduzieren. Gibt es Bestrebungen zu einem Interessenausgleich zwischen Ober- und Unterliegern?

W. K.: Angola, Namibia und Botswana haben sich in der Okavango River Commission, der Okacom, zusammengeschlossen, um eine Lösung zu finden. Zurzeit werden umfassende Bestandesaufnahmen des Einzugsgebiets gemacht und Daten zur Landnutzung, zur Bevölkerungsentwicklung und zu den Zuflüssen erhoben. Unsere Forschungsergebnisse werden in die Diskussionen der Kommission einfließen. Die Verantwortlichen werden sich zuerst über die allgemeine Entwicklung der Region einigen müssen. Anschliessend wird es leichter sein, über konkrete Zahlen zur maximal erlaubten Wasserentnahme zu verhandeln.



08

08 Das Wasser des Deltas bleibt salzarm, obwohl jährlich etwa 500 000 t gelöster Salze eingetragen werden und das meiste Wasser verdunstet. Das funktioniert dank der lokalen Ablagerung des Salzes bei der Wasserverdunstung durch die Pflanzen (Foto: IfU, T. Langer)

TEC21: Welche Lösungsmöglichkeiten sehen Sie für diesen Konflikt?

W. K.: Ich habe nachgerechnet, ob Botswana nicht einen Teil des Einkommens aus dem Tourismus an Angola abgeben könnte, damit dieses einen genügend grossen Zufluss nach Botswana garantiert. Denkbar wäre auch, dass Botswana wassersparende Bewässerungssysteme in Angola subventioniert. Aber die Gewinne, die Angola mit einem Ausbau der Landwirtschaft erzielen kann, sind so gross, dass die Einkünfte aus dem Tourismus in Botswana dies nicht aufwiegen können.

Relativ neu ist die Idee, die Region mit dem grenzüberschreitenden Projekt «Kavango-Zambesi Transfrontier Conservation Area»⁵ für den Tourismus zu entwickeln. Das Potenzial ist vorhanden, denn es gibt noch eine ganze Reihe anderer Naturreservate. Man müsste beispielsweise die Verkehrsverbindungen verbessern, um sie für Touristen attraktiv zu machen. Wenn jedes Land vom Tourismus profitiert, ist vielleicht das Interesse grösser, das Delta zu erhalten.

TEC21: Die Touristen im Okavango-Delta kommen grösstenteils aus Europa und den USA. Müssten nicht auch die industrialisierten Länder einen Beitrag zur Erhaltung des Deltas leisten?

W. K.: Will man die Natur dort für die Weltgemeinschaft erhalten, dann müssen internationale Gelder fliessen. Für den einfachen Botswaner wäre es interessanter, das gesamte Land in Weidefläche für Rinder umzuwandeln. Man muss die ökologischen Dienstleistungen, die im Okavango-Delta erbracht werden, bewerten und mit Ausgleichszahlungen belohnen. Es geht dabei um die Erhaltung eines Weltnaturerbes und einen gleichberechtigten Interessenausgleich. Das ist nicht zu verwechseln mit Entwicklungshilfe.

Das Delta zu erhalten, sodass die nächsten Generationen dieses faszinierende Feuchtgebiet noch sehen können, ist wichtig. Die Weltbevölkerung wird bis 2050 auf neun Milliarden ansteigen. Da bleibt wenig Platz für die Natur.

Anmerkungen

1 Die Ramsar-Konvention wurde 1971 als erstes weltweites Naturschutzabkommen abgeschlossen und bezeichnet das Übereinkommen zum Schutz von Feuchtgebieten als bedeutenden Ökosystemen für den Erhalt der Biodiversität. Es ist ein völkerrechtlicher Vertrag, dessen Ausarbeitung von der Unesco angestossen wurde. Mit dem Beitritt zur Ramsar-Konvention verpflichten sich die Mitgliedsstaaten, mindestens ein Feuchtgebiet innerhalb ihres Hoheitsgebietes als «Feuchtgebiet internationaler Bedeutung» zu benennen und die Erhaltung und Förderung dieses Gebietes und möglichst auch weiterer Gebiete zu sichern. In der Schweiz sind elf Feuchtgebiete der Konvention unterstellt. Das Sekretariat der Ramsar-Konvention befindet sich in Gland VD

2 Die sogenannte Flood recession agriculture ist eine traditionelle afrikanische Anbaumethode, die darauf beruht, dass der Fluss den Boden in der Regenzeit überschwemmt; sobald das Wasser zurückgegangen ist, wird gepflanzt, und bevor der Boden wieder trocken ist, kann man ernten

3 Die FAO stellt Daten zur Verfügung, aus denen sich die Fläche des bewässerungswürdigen Landes ableiten lässt. Multipliziert mit dem Wasserbedarf der jeweils angepflanzten Kultur ergibt sich die benötigte Wassermenge

4 Die innertropische Konvergenzzone ist eine wenige hundert Kilometer breite Tiefdruckrinne um den Äquator im Bereich der von Norden und Süden aufeinandertreffenden Passatwinde. Dieses Zusammenströmen der Luftmassen unterstützt in Verbindung mit der starken Aufheizung über der Äquatorregion den Aufstieg der Luftmassen und verstärkt das äquatoriale Tiefdruckgebiet. Die Folgen sind Wolkenbildung, Schauer und Gewitter

5 Die Kavango-Zambezi Transfrontier Conservation Area (KAZA TFCA) ist ein grenzüberschreitendes Natur- und Landschaftsschutzgebiet im südlichen Teil Afrikas. Die formale Gründung des Parks wurde am 19. August 2011 durch die Staats- und Regierungschefs der beteiligten Länder (Angola, Botswana, Namibia, Sambia, Simbabwe) bestätigt. Er umfasst 36 Nationalparks, Wildtierreservate und Schutzgebiete bis hinunter auf Gemeindeebene. Mit einer Fläche von 444 000 km² wäre dies nach Implementierung das zweitgrösste Schutzgebiet der Erde
www.peaceparks.org

TEC21: Der Konflikt zwischen genug Wasser für die Menschen und genug Wasser für die Natur wird sich also verstärken. Wie lässt sich dieser entschärfen?

W. K.: Da die landwirtschaftliche Bewässerung den Grossteil des menschlichen Wasserverbrauchs ausmacht, muss man versuchen, die gleiche Menge Nahrung mit weniger Wasser zu erzeugen. Dazu gibt es zwei Möglichkeiten: eine wassersparende Bewässerung und einen effizienteren Umgang mit der Nahrung. In Indien gehen zum Beispiel 30 % der Nahrungsmittel direkt nach der Ernte verloren. Sie werden durch Pilze vernichtet oder von Mäusen gefressen, da sie nicht korrekt gelagert sind. Bei uns landen 25 % des verkauften Brots in der Mülltonne. In den Supermärkten werden 20 % der Nahrungsmittel weggeworfen, ohne dass die Packung aufgemacht wurde. Offenbar sind Nahrungsmittel zu billig. Es spielt auch eine Rolle, was wir essen. Rund 37 % des Getreides weltweit werden zur Fleischproduktion an Tiere verfüttert. Würde man dieses Getreide direkt essen, könnten damit mehr Menschen ernährt werden.

TEC21: Könnte auch der Einsatz landwirtschaftlicher Kulturen, die weniger Wasser benötigen, zum Wassersparen beitragen?

W. K.: Es gibt Versuche, Pflanzen durch andere Sorten oder Arten zu ersetzen, die denselben Zweck erfüllen. Baumwolle verdunstet zum Beispiel sehr viel Wasser, eine genmanipulierte Sorte jedoch nur die Hälfte. Natürlich gibt es Kritiker, aber grundsätzlich sind solche Dinge möglich.

TEC21: Ein Konkurrent bei der Verteilung ums Wasser sind ja auch Biotreibstoffe aus Kulturpflanzen.

W. K.: Bis 2050 10 % des weltweiten Treibstoffverbrauchs durch Agrotreibstoffe zu ersetzen, wäre katastrophal. Die Wassermenge, die heute für die Landwirtschaft gebraucht wird, würde um ein Drittel steigen. Wie soll das gehen? Auf jeden Fall werden Nahrungsmittel teurer, was für uns zu ertragen ist, für die Entwicklungsländer aber einer Katastrophe gleichkommt.

Gelingt es, Biotreibstoff aus Holz oder Öl aus Algen wirtschaftlich herzustellen, ist das in Ordnung. Solange Treibstoff aber aus Raps, Palmen und anderen Kulturpflanzen in Konkurrenz zur Nahrung hergestellt wird, ist dies hinsichtlich der Wasser- und Landressourcen unsinnig.

TEC21: Zum Schluss würden wir gern noch einen Blick in die Schweiz werfen: Bekommt die Natur bei uns genügend Wasser?

W. K.: Bei uns hat der Konflikt um das Wasser zwischen Mensch und Natur viel früher stattgefunden. Uns geht es jetzt besser, und wir haben keinen Bevölkerungsdruck mehr, deshalb haben wir heute das Privileg, darüber nachzudenken. Wir renaturieren zum Beispiel Flüsse oder versuchen, Feuchtgebiete wiederherzustellen. Wir können es uns leisten, der Natur etwas zurückzugeben. In der Dritten Welt wird es noch lange dauern, bis dieser Punkt erreicht ist. Prognosen gehen davon aus, dass 2050 das Maximum der Bevölkerungsentwicklung erreicht ist. Wenn man da optimistisch bleiben will, muss man weit in die Zukunft schauen, bis der Konflikt zwischen Mensch und Natur wieder entschärft werden kann.

Claudia Carle, carle@tec21.ch

Daniela Dietsche, dietsche@tec21.ch