

Zeitschrift: Schweizer Schule
Herausgeber: Christlicher Lehrer- und Erzieherverein der Schweiz
Band: 42 (1955)
Heft: 19: Rekrutenprüfungen ; Besoldungsfragen ; Zur Westküste der USA ; Baselland

Artikel: Der Kanton Baselland
Autor: Gilliéron, René
DOI: <https://doi.org/10.5169/seals-536550>

Nutzungsbedingungen

Die ETH-Bibliothek ist die Anbieterin der digitalisierten Zeitschriften. Sie besitzt keine Urheberrechte an den Zeitschriften und ist nicht verantwortlich für deren Inhalte. Die Rechte liegen in der Regel bei den Herausgebern beziehungsweise den externen Rechteinhabern. [Siehe Rechtliche Hinweise.](#)

Conditions d'utilisation

L'ETH Library est le fournisseur des revues numérisées. Elle ne détient aucun droit d'auteur sur les revues et n'est pas responsable de leur contenu. En règle générale, les droits sont détenus par les éditeurs ou les détenteurs de droits externes. [Voir Informations légales.](#)

Terms of use

The ETH Library is the provider of the digitised journals. It does not own any copyrights to the journals and is not responsible for their content. The rights usually lie with the publishers or the external rights holders. [See Legal notice.](#)

Download PDF: 16.03.2025

ETH-Bibliothek Zürich, E-Periodica, <https://www.e-periodica.ch>

2. es erlaubt die künstliche Bewässerung von 8000 km² Land ($\frac{1}{5}$ der Schweiz), das dadurch aus einer trostlosen Wüste in einen fruchtbaren Garten verwandelt wurde;
3. es erzeugt gewaltige elektrische Energien.

Ein herrliches Beispiel, wie unentbehrlich für uns Menschen und die ganze Natur das köstliche Naß ist!

Am Pazifik:

Über die graugelben, öden und trockenen Berge der südkalifornischen Kordilleren fahren wir der Küste entgegen. Es ist sehr heiß, jedoch eine gesunde, trockene Hitze, nicht schwül wie in den Tropen. Bereits tauchen die ersten kalkweißen Häuschen und breiten Autostraßen auf, und dann, als erste Stadt am Pazifik, der Kriegshafen San Diego. Die Gebäude dieser Stadt spiegeln die historische Entwicklung wieder, von den Indianern als Ureinwohnern über die spanischen Missionare und mexikanischen Rancheros bis zu den Weißen, die, vom Goldrausch ergriffen, dieses reiche Land zu Hunderttausenden besiedelten. Das Klima ist sehr günstig (ca. 350 Tage im Jahr sind sonnig) und ermöglicht eine fruchtbare, üppige Vegetation. Künstliche Bewässerungsanlagen tragen noch bei, daß wir stundenlang durch herrliche Plantagen fahren können. Und bereits taucht am Horizont Los Angeles auf, die Viermillionenstadt mit ihren Wolkenkratzen, umgeben von einem Wald von Petroleumbohrtürmen.

Im Garten Gottes:

Unser letzter Besuch der Kordillerenbecken gilt dem kalifornischen Längstal, das zwischen Küstenkette und Sierra Nevada eingebettet liegt. Der herrliche Anblick rechtfertigt den Namen dieser Gegend: *Garten Gottes*. So weit unser Auge reicht, üppige Obstplantagen und Weingärten, durch die kleine Bewässerungskanäle ziehen. Welch riesiger Gegensatz zur Landschaft im Osten dieses 4000 m hohen Gebirges! Und weshalb? – Die vom Pazifik hereinströmenden Winde werden gezwungen, aufzusteigen und ihre Feuchtigkeit abzugeben. So herrscht hier *Mittelmeerklima*.

Schluß: Noch viele andere seltsame Erlebnisse könntet ihr von diesem wunderschönen Land im Westen vernehmen, von diesem Land mit seinen ungeheuren Gegensätzen in der Natur und ebenso großen Unterschieden bei den Menschen. Und gerade diese großzügige Natur, hat nicht sie ihren Bewohner geformt, gestaltet, zu einem Menschen umgewandelt, der sich von uns Europäern so sehr unterscheidet? – Zum Yankee! – Der Mensch, ein Abbild der Natur mit ihren eigenartigen Erscheinungen; ein Mensch, der dadurch großzügiger denkt und lebt als wir; ein Mensch, der auch in seinem Gestalten die Gegensätzlichkeit der Natur nachahmt!

Verwendete Literatur:

Harms Erdkunde: Amerika.
 Oelmann: Erdkundliche Bilder: Nordamerika.
 Staub: Amerika.
 Schlunegger: Länder der Erde.
 Reise- und Expeditionsberichte.
 Mittelschulatlas.

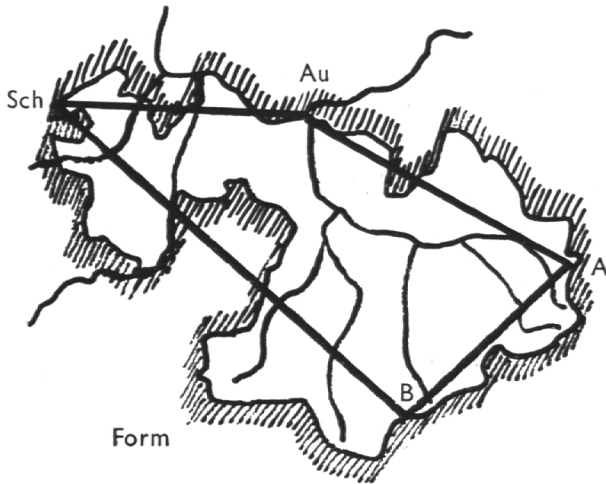
DER KANTON BASELLAND

Von René Gilliéron, Pfeffingen

Form: Der Kanton Baselland (BL) reicht, wie es im Baselbieter Lied heißt, »vo

Schönebuech bis Ammel, vom Bölche bis zum Rhy«. Er hat die Form eines Vier-

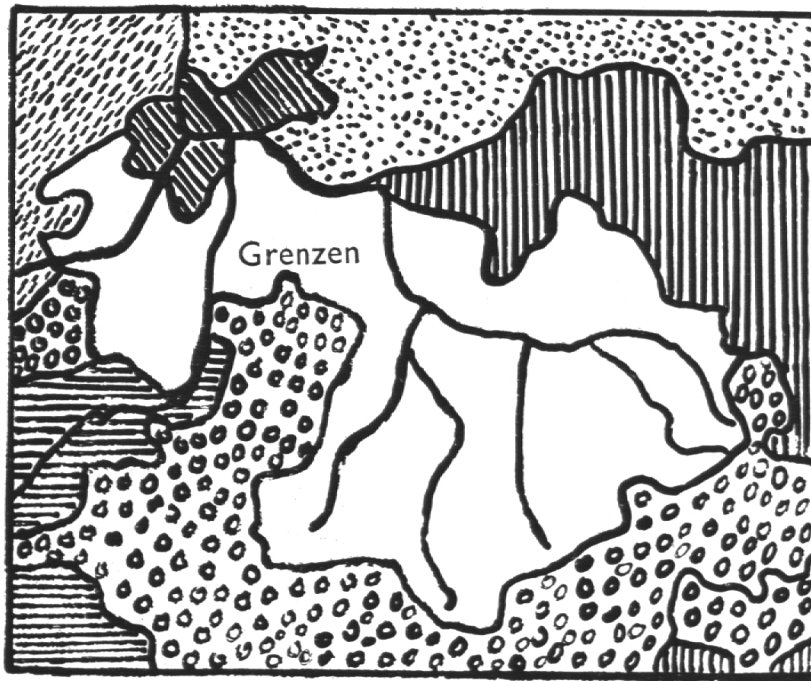
eckes – grob gesehen –, dessen Ecken eben bei Schönenbuch, am Rhein, bei Anwil und an der Bülchenfluh liegen.



Grenzen: Die längste natürliche Grenzlinie bildet der Falten- oder Kettenjura im Süden des Kantons. Ferner bilden ein Stück weit der Rhein, die Birs, der Oris- und Violenbach eine natürliche Kantons-

und zwischen dem Birs- und Oristal, wo solothurnische und bernische Landstriche ins Baselbiet hineinragen. Von Augst bis Birsfelden grenzt der Kanton an Deutschland, von Birsfelden bis Neuallschwil an den Kanton Baselstadt, von Neuallschwil bis Benken an Frankreich, von Benken bis zum Blauen an den Kanton Solothurn. Die südliche Grenzlinie ist zugleich solothurnische Grenze, ausgenommen das kurze Stück vom Blauen über Pfeffingen nach Aesch. Im Osten stößt der Kanton BL ebenfalls an den Kanton Solothurn und im Nordosten an den Nachbarkanton Aargau. Zusammen mit Baselstadt, dem aargauischen Fricktal, Solothurn und dem deutschsprachigen Laufental bildet das Baselbiet die Nordschweiz.

Bezirke: Flächenmäßig zählt man den Halbkanton BL mit seinen 42 710 ha eher zu



grenze. Grenzunregelmäßigkeiten finden wir zwischen Benken und Schönenbuch, zwischen Läuelfingen und Zeglingen

den kleinen Kantonen, ist er ja auch nur in 4 Bezirke eingeteilt: 3 Bezirke im Oberbaselbiet (Sissach, Waldenburg, Lie-

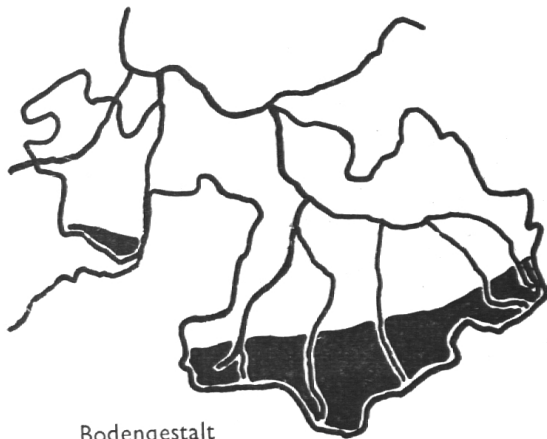
stal) und 1 Bezirk (Arlesheim) im Unterbaselbiet oder Neubaselbiet. Der größte Bezirk ist Sissach, der kleinste Liestal.



Bezirke

Hauptort des Kantons ist das Städtchen Liestal.

Bodengestalt: Der Kanton BL gehört zum Schweizer Jura, und ein Teil des Bezirkes Arlesheim zum Randgebiet der ober-



Bodengestalt

rheinischen Tiefebene. Der tiefste Punkt (263 m ü. M.) liegt bei der Birmündung; den höchsten Punkt bildet das Kellenköppli (1172 m ü. M.).

Faltenjura (Kettenjura)

Steiles Gefälle der Bäche. Bewaldete Bergrücken. Kalkfelsen und Gräte, Flühe. Weiden. Einsame Höfe. Im Tal Äcker, Wiesen, Obstbäume, Dörfer.

(Zeichnung durch die Schüler)

Tafeljura

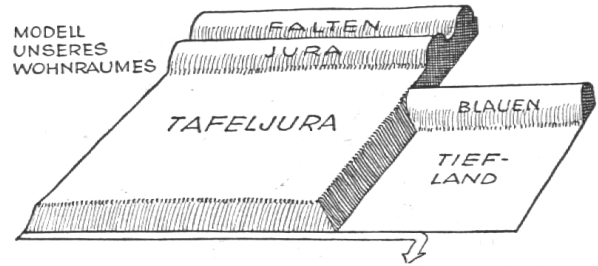
An den Talflanken Wald (Wasserreservoir) schützt vor Rutschungen und Über-

schwemmungen. Hochfläche ausgerodet. Fruchtbare Äcker und Wiesen. Obstbäume. Dörfer.

(Zeichnung durch die Schüler)

Baselland im Geographieunterricht

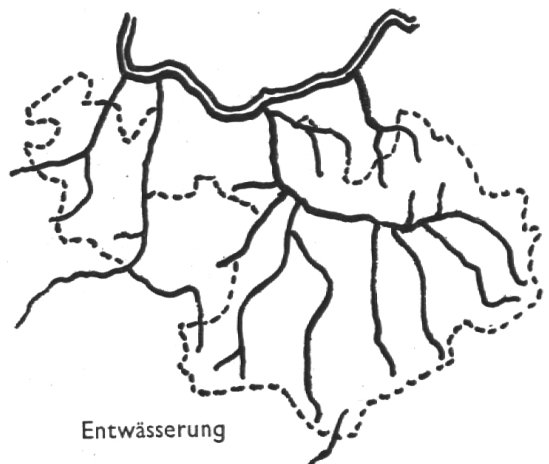
Zeichnung von E. Grauwiller, Schulinspektor



Landschaftsformen im Gebiet von Baselland

Der Kanton BL weist drei große Landschaftsformen auf. Der südliche Teil liegt im Faltenjura (etwa $\frac{1}{4}$ des Kantons) mit seiner engzusammengedrängten Reihe schöner Jurafalten. Das übrige Gebiet des Kantons, etwa die Hälfte der Bodenfläche, gehört zum Tafeljura. Nördlich des Blauen, im Bezirk Arlesheim, breitet sich der basellandschaftliche Anteil der oberrheinischen Tiefebene aus (etwa $\frac{1}{4}$ der Bodenfläche).

Entwässerung (Flußnetz): Der Hauptfluß des Kantons ist die Ergolz, die nach dreimaliger Richtungsänderung dem Rheine zufließt. Sechs bzw. sieben Nebenbäche



Entwässerung

durchfurchen in beinahe parallelem Lauf die Tafellandschaft. Der Birsig stammt aus Frankreich und durchfließt den

westlichen Teil des Bezirkes Arlesheim, das Birsig- oder Leimental, um dann in Basel in den Rhein zu münden. Die Birs, welche die Wasser des Berner Jura sammelt, tritt durch die Klus von Angenstein in den Kanton und mündet an der Kantonsgrenze mit Baselstadt in den Rhein.

9,1 km Rhein (*Grenzstrecke*)

6,2 km Orisbach

26,5 km Ergolz

17 km Vordere Frenke

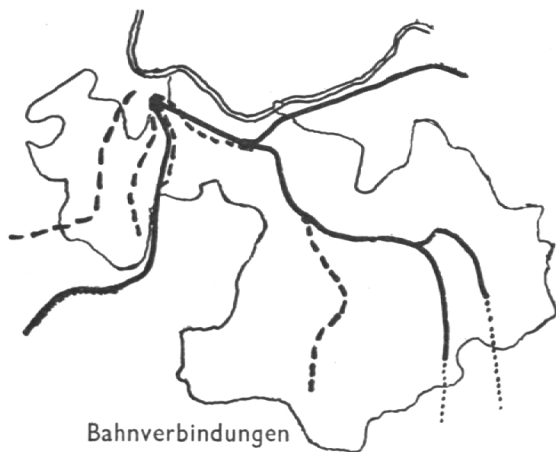
11,5 km Birs (*auf Baselbieterboden*)

12,5 km Diegterbach

10,5 km Homburgerbach

9,2 km Birsig (*auf Baselbieterboden*)

Bahnverbindungen: Die bedeutendste Bahnverbindung bildet die Hauensteinlinie. Der vielbefahrene Schienenweg führt von Basel durchs Rhein- und Ergolztal. Von Sissach aus ist sie zweiteilig. Durchs Homburgertal führt auf steiler Rampe die alte Hauensteinlinie zum kurzen Scheiteltunnel empor, während die Hauptlinie durchs Eibachtal zum langen Basistunnel weiterführt. Im Tal der Uhrenindustrie verkehrt die Waldenburgerbahn (75 cm Spurweite), die 1953 elektrifiziert wurde. Die Jurabahn verbindet Basel mit der Westschweiz. Die ersten drei Stationen liegen auf Baselbieterboden (Münchenstein, Dornach-



Bahnverbindungen

gerbahn (75 cm Spurweite), die 1953 elektrifiziert wurde. Die Jurabahn verbindet Basel mit der Westschweiz. Die ersten drei Stationen liegen auf Baselbieterboden (Münchenstein, Dornach-

Arlesheim und Aesch). Vier Schmalspurbahnen dienen dem Nah- und Touristenverkehr der Stadt Basel (Birsigtalbahn, Birseckbahn, Trambahn Muttentz-Pratteln und Trambahn Reinach-Aesch).

BEZIRK ARLESHEIM

<i>Täler:</i>	<i>Größte Dörfer:</i>
Rheintal	Allschwil
Birstal	Binningen
Birsigtal (Leimental)	Birsfelden
Allschwilergraben	Muttentz
	Münchenstein
	Arlesheim
	Reinach
	Aesch

<i>Verkehrsmittel</i>	<i>Berge und Höhen:</i>
Jurabahn	Blauen (Eggfluh)
Basel-Olten/Basel-Zürich	Wartenberg
Tram 11er Basel-Aesch	Bruderholz
Tram Muttentz/Pratteln	Winterhalde
BEB Birseckbahn	Gempnenplateau (zum Teil solothurnisch)
Birsigtalbahn	

BEZIRK LIESTAL

<i>Berge:</i>	<i>Täler:</i>
Schleifenberg	Rheintal
Grammont	Ergolztal
Adler	Röserental
Schauenburgerfluh	Oristal
Blond	Tal der beiden Frenken
Murenberg	Tal des Violenbaches
Homberg	Tal des Arisdorferbaches
Eiletten	
Domberg	

<i>Größte Dörfer:</i>	<i>Verkehrsmittel:</i>
Liestal	Basel-Olten/Basel-Zürich
Pratteln	Autobus Basel-Liestal-Reigoldswil
Frenkendorf	Waldenburgerbahn
	Verschiedene Postautoverbindungen

BEZIRK SISSACH

<i>Täler:</i>	<i>Berge:</i>
Ergolztal	Farnsberg
Tal des Hemmikerbaches	Sissacherfluh
Eibachtal	Rotefluh
Tal des Rickenbaches	Geißfluh/Schafmatt
Homburgertal	Hauenstein
	Schmutzfluh

Verkehrsmittel:
 Basel-Olten (Basistunnel)
 Sissach-Olten (Hauenstein)
 Verschiedene Postautoverbindungen

Größte Dörfer:
 Sissach
 Gelterkinden

Die vier Bezirke: Arlesheim (96,01 km² mit 53 547 Einwohnern), Liestal (86,11 km² mit 25 507 Einwohnern), Sissach (138,76 km² mit 18 462 Einwohnern) und Waldenburg (105,77 km² mit 10 133 Einwohnern),

Total: 1850: 47 885 $\frac{3}{4}$ Protestanten
 1900: 68 497 $\frac{1}{4}$ Katholiken
 1950: 107 549

BEZIRK WALDENBURG

Größte Dörfer:
 Oberdorf
 Waldenburg
 Reigoldswil

Verkehrsmittel:
 Waldenburgerbahn
 Autobus Basel-Liestal-Reigoldswil
 Verschiedene Postautoverbindungen

Täler:
 Diegtertal
 Frenkentäl

Berge:
 Bölchenfluh, Rehhag,
 Lauchfluh, Spitzentflüli, Kellenköppli
 1172 m ü. M.
 Paßwang etc.

Die Umwandlung des Kantons von einem Bauernkanton zu einem Industriekanton zeigt folgende Tabelle:

Berufstätige
 im Kanton in den Jahren 1860 und 1930:

	1860	1930
Landwirtschaft	8 297	6 973
Industrie und Handwerk	13 440	23 732
Handel und Verkehr	1 249	6 897

Berechne die Zu- oder Abnahme der Berufstätigen!

Industrie in den einzelnen Gemeinden des Basellandes: Siehe »Chumm ins Baselland«, ein illustrierter Führer durch den Kanton Baselland. Verlag Lüdlin AG., Liestal.

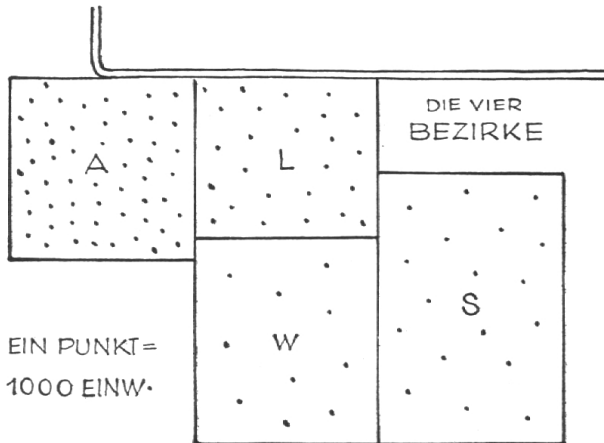
Das genannte schicke Bändchen, herausgegeben vom Verkehrsverein Baselland, enthält auch: Statistisches, Allgemeines, Spaziergänge und Touren, Historisches.

Größenverhältnis des Basellandes zur Schweiz:

97 : 1

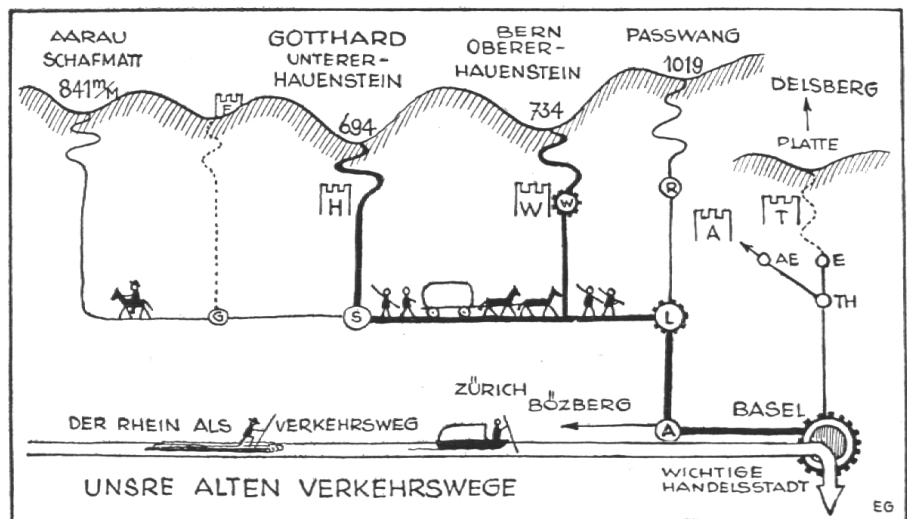
Baselland hat einen Flächeninhalt von 427 km², die Schweiz einen solchen von 41 000 km².
 Zeichnung: 1 dm² in cm² eingeteilt minus 3 cm².
 96 Felder (cm²) grün / 1 cm² rot (1 Feld).

Baselland im Geographieunterricht
 Zeichnung von E. Grauwiller, Schulinspektor



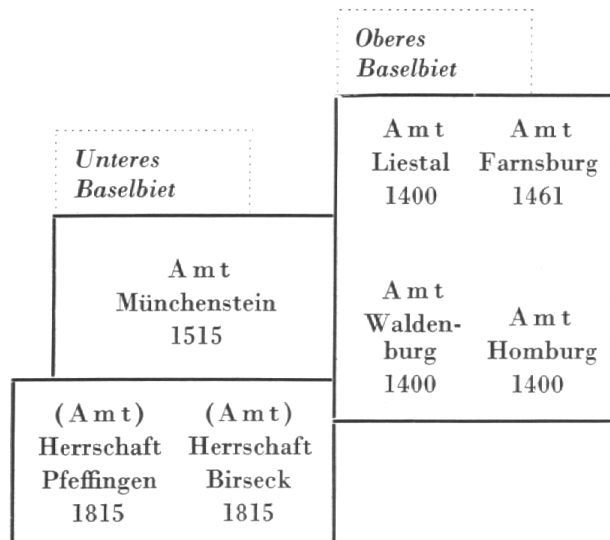
Baselland im Geographieunterricht

Zeichnung von E. Grauwiller, Schulinspektor



Das Baselbieter Kantonswappen

Wie der Baselstab, so ist auch der Baselbieterstab nichts anderes als ein stilisierter Bischofsstab. Die sieben Punkte über dem Baselbieterstab sind auf die »Krabben« des Bischofsstabes zurückzuführen. Wie sinnig ist die Deutung, diese mit den sieben alten Ämtern und Herrschaften in Zusammenhang zu bringen, aus denen einst der Kanton gebildet ward: die vier oberen Ämter, das untere Amt Münchenstein und die ehemals fürstbischöflichen Herrschaften Birs-eck und Pfeffingen.



RELIGIONSUNTERRICHT

NEUERSCHEINUNGEN FÜR DEN RELIGIONSLEHRER *

Von Franz Bürkli, Luzern

6. Bücher zur wissenschaftlichen Fortbildung.

Heutzutage müssen die Religionslehrer nicht nur das Christentum tief erfassen und kennen, sie müssen ihren Blick auch auf die außerchristlichen Religionen wenden und über sie einigermaßen Bescheid wissen, weil die Jugend durch Radio, Zeitschriften, Film und Fernsehen usw. allerhand davon hört und sieht, das sie zu Vergleichen zwingt. Dr. Alois Riedmann kommt dem Bedürfnis, diese Religionen vergleichend mit dem Christentum kennenzulernen, in seinem vierbändigen Werke: »Die Wahrheit des Christentums« entgegen. Bereits liegt der dritte Band des Werkes vor: Die Wahrheit über die Kirche Christi (245 S., Verlag Herder, Freiburg). Was rühmend über die andern zwei Bände bereits gesagt werden konnte, gilt auch diesmal. Riedmann gibt in diesem Bande sehr klare Auskunft über die katholische Kirche, ihre Stiftung, ihr Wesen, ihre Aufgaben, ihre Ämter, ihre hierarchische Gliederung, ihre Eigenschaften und ihre Unterscheidungsmerkmale. Was den Band aber von allen bisherigen ähnlichen Werken unterscheidet, ist der beständige Blick auf die andern Religionsgemeinschaften und der Vergleich mit ihnen. Riedmann ist ein ausgezeichnete Religionshistoriker, der über eine große Materialfülle verfügt. Das Buch bietet Katecheten und Predigern sehr prak-

tische Hilfen und öffnet ihnen den Blick für sehr drängende Fragen unserer Zeit.

Ein besonders wertvolles Buch für den Religionshistoriker ist Werner Jaegers Werk: *Die Theologie der früheren griechischen Denker*. (303 Seiten, Verlag Kohlhammer, Stuttgart. Glanzleinen DM 16.80.) Er legt in wissenschaftlich sauberer und einwandfreier Art den Begriff der natürlichen Theologie dar und zeigt dann, was die vorsokratischen Denker an theologischen Ideen vorgebracht haben. Diese Ideen sind zwar noch mit physikalischen und naturphilosophischen Anschauungen verquickt; aber man sieht doch, wie die grundlegenden europäischen Ideen allmählich geworden und gewachsen sind. Sehr einläßliche Anmerkungen belegen die einzelnen Ausführungen. Das Buch ist für Altphilologen und Theologen gleich lehrreich.

Als erstes Sonderheft des Bundes katholischer Erzieher ist eine Broschüre von 95 Seiten bei Ferdinand Schöningh in Paderborn erschienen, das den Titel trägt: *Unsere pädagogische Aufgabe heute*. Es ist ein Bericht über den Ersten Pädagogischen Kongreß des Bundes katholischer Erzieher 1952 in Fulda und enthält die Ansprachen dieses Kongresses (DM 1.50). Gustav Siewerth spricht über bildende Erziehung, Hans Meyer über die Universität und das Bildungsproblem, Dr. Petzelt über das Wesen der katholischen Schule, Hugo Reiring über die katholische Erzieherpersönlichkeit und

* Siehe »Schweizer Schule« Nr. 18 vom 13. Januar 1956.