

Zeitschrift: Schweizer Schule
Herausgeber: Christlicher Lehrer- und Erzieherverein der Schweiz
Band: 43 (1956)
Heft: 14

Werbung

Nutzungsbedingungen

Die ETH-Bibliothek ist die Anbieterin der digitalisierten Zeitschriften. Sie besitzt keine Urheberrechte an den Zeitschriften und ist nicht verantwortlich für deren Inhalte. Die Rechte liegen in der Regel bei den Herausgebern beziehungsweise den externen Rechteinhabern. [Siehe Rechtliche Hinweise.](#)

Conditions d'utilisation

L'ETH Library est le fournisseur des revues numérisées. Elle ne détient aucun droit d'auteur sur les revues et n'est pas responsable de leur contenu. En règle générale, les droits sont détenus par les éditeurs ou les détenteurs de droits externes. [Voir Informations légales.](#)

Terms of use

The ETH Library is the provider of the digitised journals. It does not own any copyrights to the journals and is not responsible for their content. The rights usually lie with the publishers or the external rights holders. [See Legal notice.](#)

Download PDF: 16.03.2025

ETH-Bibliothek Zürich, E-Periodica, <https://www.e-periodica.ch>

Einige Bilder aus dem
Schülerkalender »Mein Freund 1957«


Er bietet eine Fülle von Interessantem aus vielen Wissensgebieten, wie Religion, Kunst, Geschichte, Staatskunde, Geographie, Astronomie, Naturkunde, Handel, Technik, Verkehr usw., alles in möglichst leicht verständlicher Sprache und reich illustriert (der Kalender zählt rund 250 Illustrationen, wovon 8 mehrfarbige).

»Mein Freund« bietet auch Anregungen zu mannigfachen Freizeitbeschäftigungen, verbunden mit 9 Wettbewerben. In diesen werden Jahr für Jahr für viele tausend Franken Preisgaben verteilt.

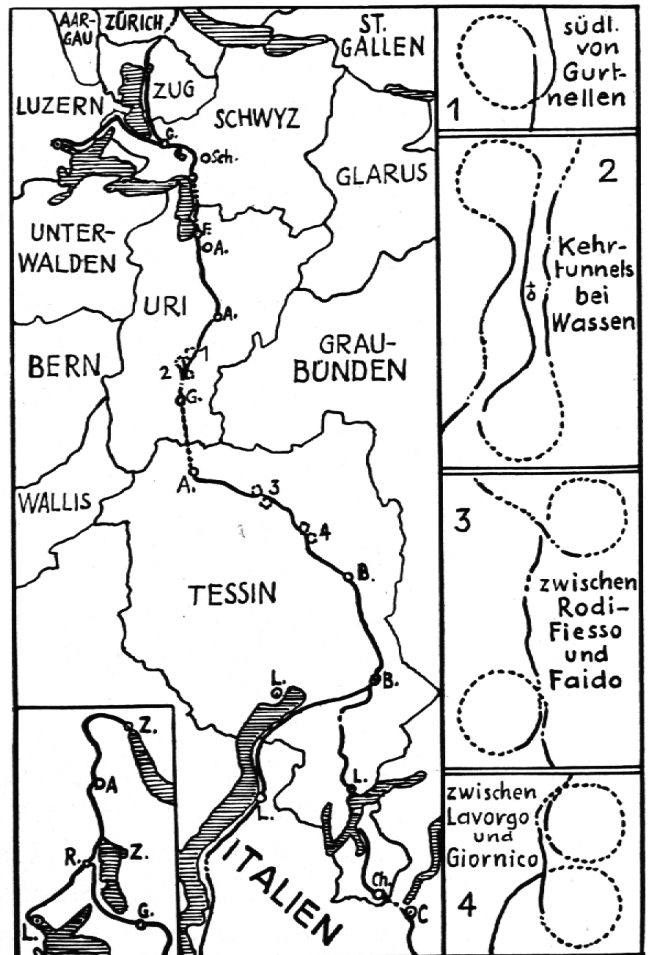
Die literarische Beilage »Bücherstübchen« bietet ernste und frohe Geschichten und macht uns mit vielen neuen, guten Jugendbüchern bekannt.







Kehren auf der Nordseite des San Bernardino – Eine der 8 Illustrationen zum Artikel »Unsere kühnen Alpenstraßen«



Links und oben: Einige der vielen Illustrationen zum Artikel »Geschichtsquellen«



1957 werden 75 Jahre seit der Eröffnung der Gotthardbahn, dieser großartigsten Alpenbahn, verflossen sein – Die geographische Skizze zeigt den Verlauf der Linie Luzern-Chiasso. Zur Überwindung der großen Steigung mußten auf der Nordseite des Gotthard 3, auf der Südseite 4 Kehrtunnels gebaut werden – Die ursprüngliche Zufahrt führte von Luzern nicht über Küßnacht, sondern nach Rotkreuz, diejenige von Zürich über Affoltern-Zug ebenfalls nach Rotkreuz (siehe Skizze links unten!).



Links: 3 Bildchen aus dem Artikel »Nützlich und dennoch verfolgt!«

Oben: 3 Illustrationen des Artikels »Woher stammen die Namen unserer Wochentage und Monate?«

Rechts: Drei der elf Illustrationen zu »Jeden Tag eine gute Tat!«

Die wirksamste Propaganda für unser Büchlein ist eine Empfehlung durch den Klassenlehrer oder den Religionslehrer. Weisen Sie deshalb bitte, bei passender Gelegenheit, mit einem empfehlenden Wort auf unsern Kalender hin!



Flugbild des Leipziger Hauptbahnhofes, in den 26 Geleise einmünden. Die Hauptfront mißt 300 m. Um von einem Ende zum andern zu gelangen, hat man fast 4 Minuten zu marschieren. Aus »Die größten Bahnhöfe Europas«