

Zeitschrift: Vom Jura zum Schwarzwald : Blätter für Heimatkunde und Heimatschutz
Herausgeber: Fricktalisch-Badische Vereinigung für Heimatkunde
Band: 34 (1959)
Heft: 2

Artikel: Frick, Herznach und Oberbözberg [Schluss]
Autor: Keller, Marzella
DOI: <https://doi.org/10.5169/seals-747371>

Nutzungsbedingungen

Die ETH-Bibliothek ist die Anbieterin der digitalisierten Zeitschriften. Sie besitzt keine Urheberrechte an den Zeitschriften und ist nicht verantwortlich für deren Inhalte. Die Rechte liegen in der Regel bei den Herausgebern beziehungsweise den externen Rechteinhabern. [Siehe Rechtliche Hinweise.](#)

Conditions d'utilisation

L'ETH Library est le fournisseur des revues numérisées. Elle ne détient aucun droit d'auteur sur les revues et n'est pas responsable de leur contenu. En règle générale, les droits sont détenus par les éditeurs ou les détenteurs de droits externes. [Voir Informations légales.](#)

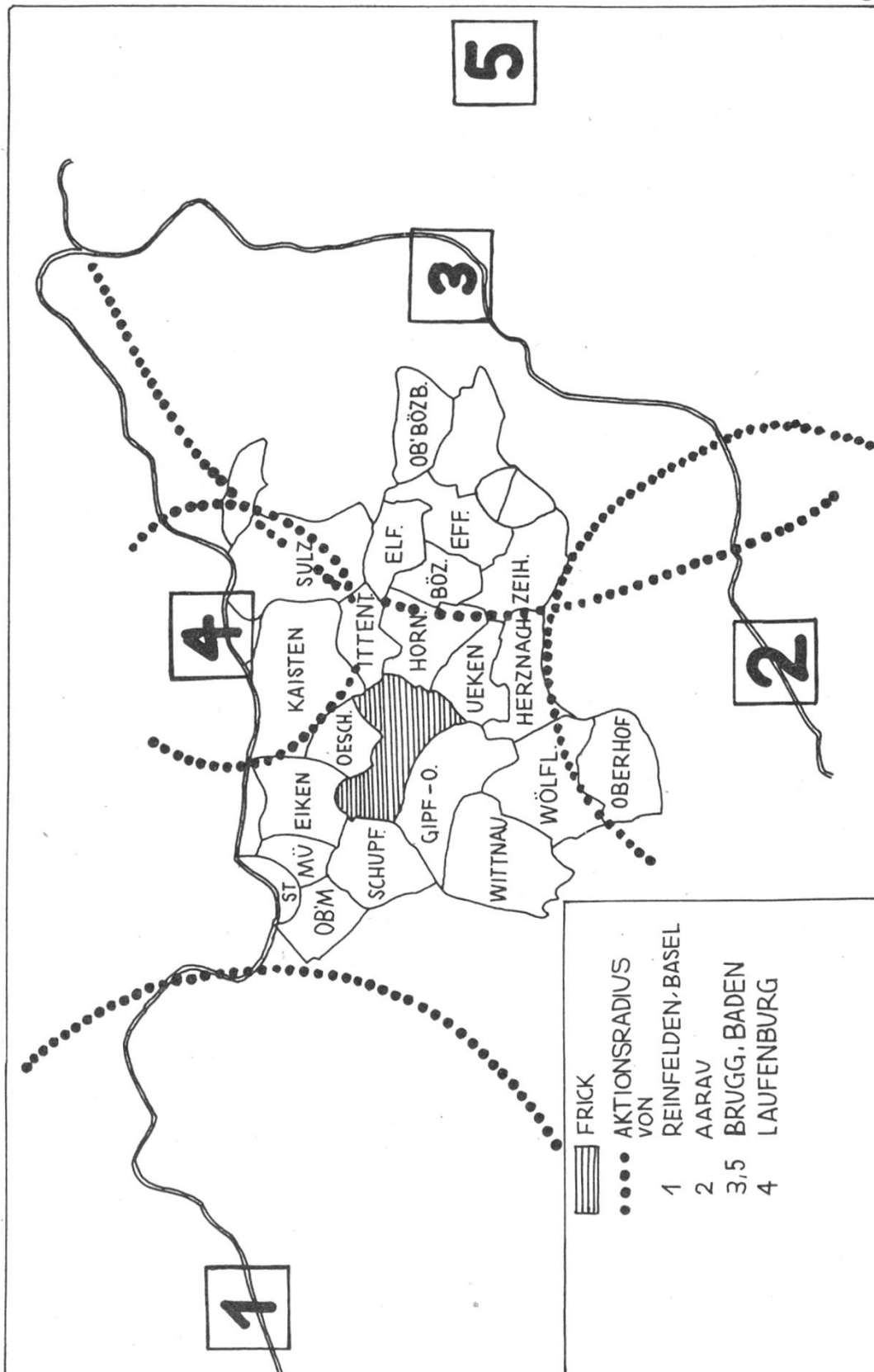
Terms of use

The ETH Library is the provider of the digitised journals. It does not own any copyrights to the journals and is not responsible for their content. The rights usually lie with the publishers or the external rights holders. [See Legal notice.](#)

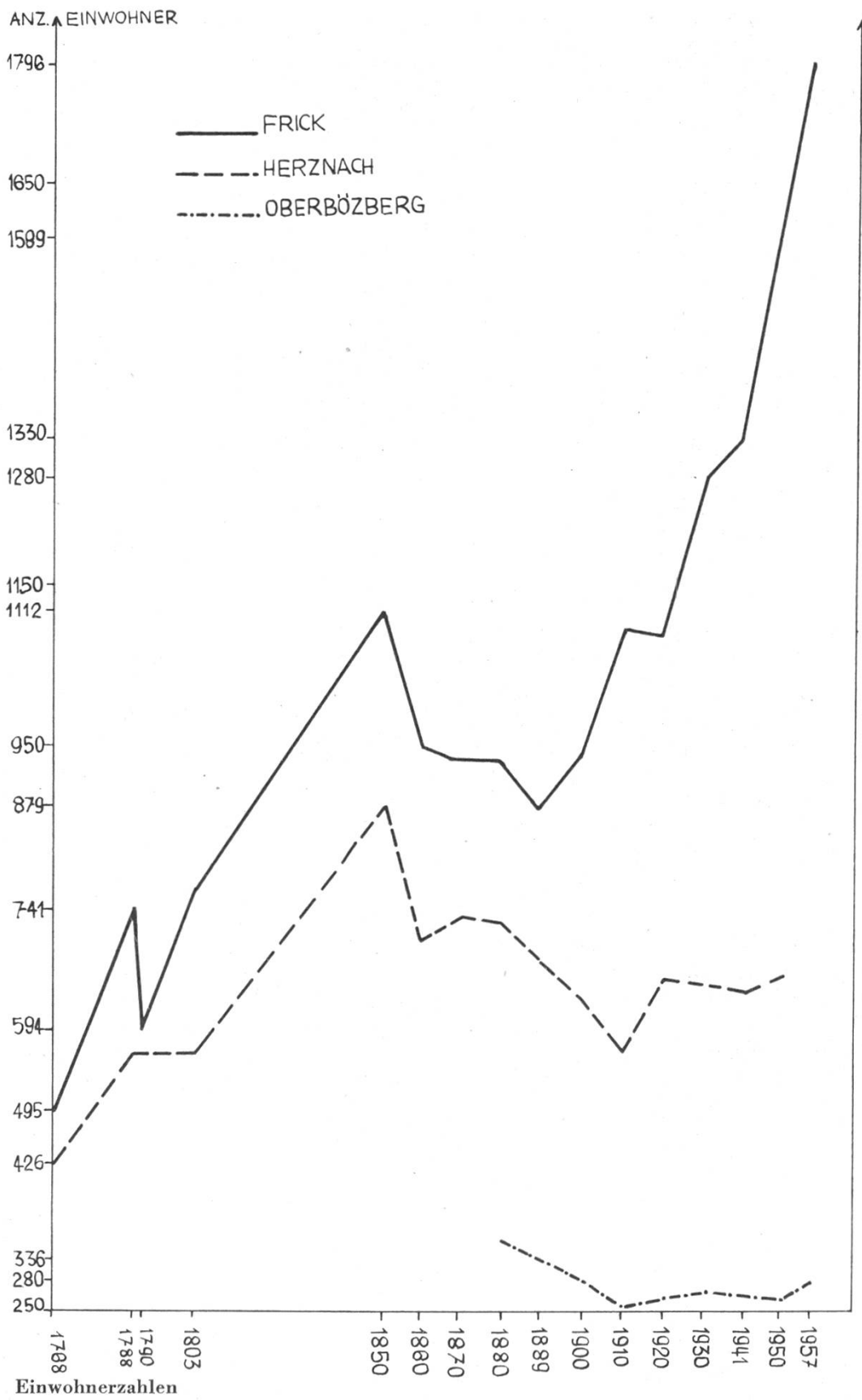
Download PDF: 02.04.2025

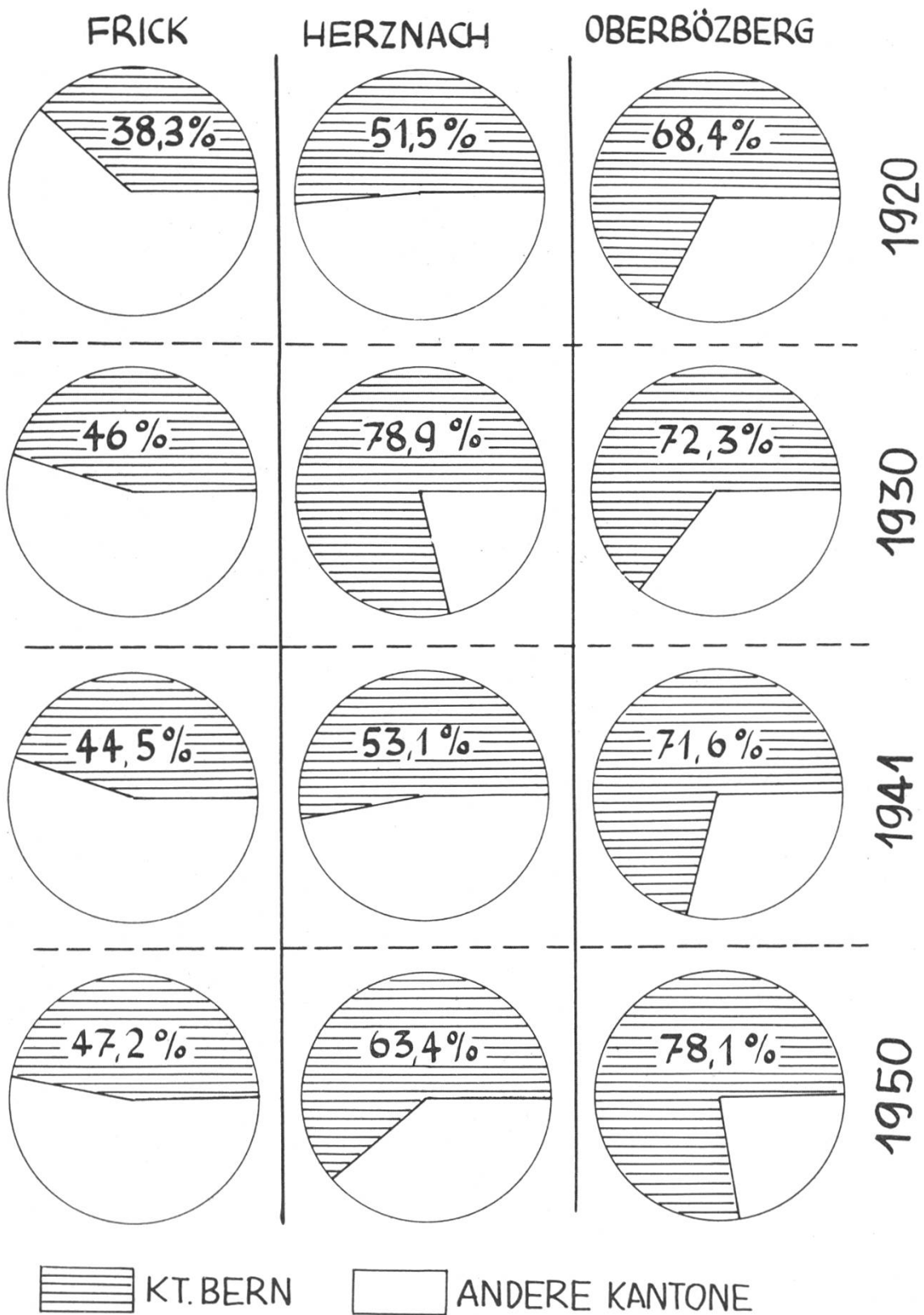
ETH-Bibliothek Zürich, E-Periodica, <https://www.e-periodica.ch>

Beilagen zu Keller: Frick, Herznach, Oberbözberg

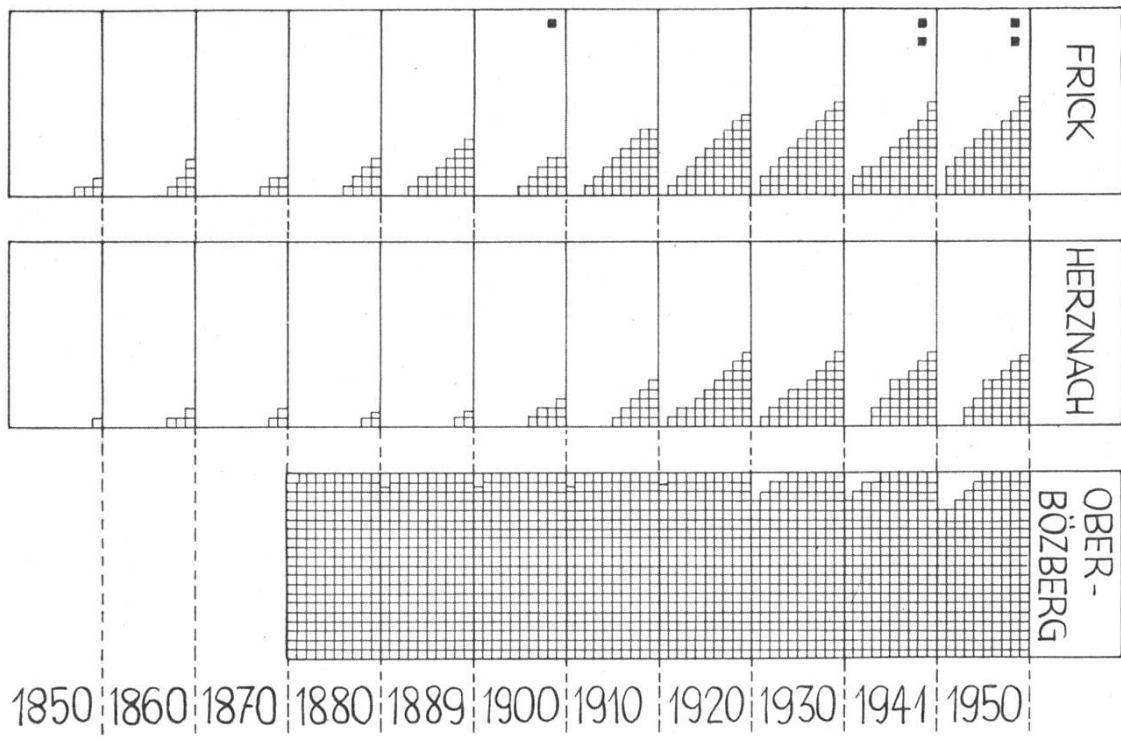


Frick und die benachbarten Industriezentren



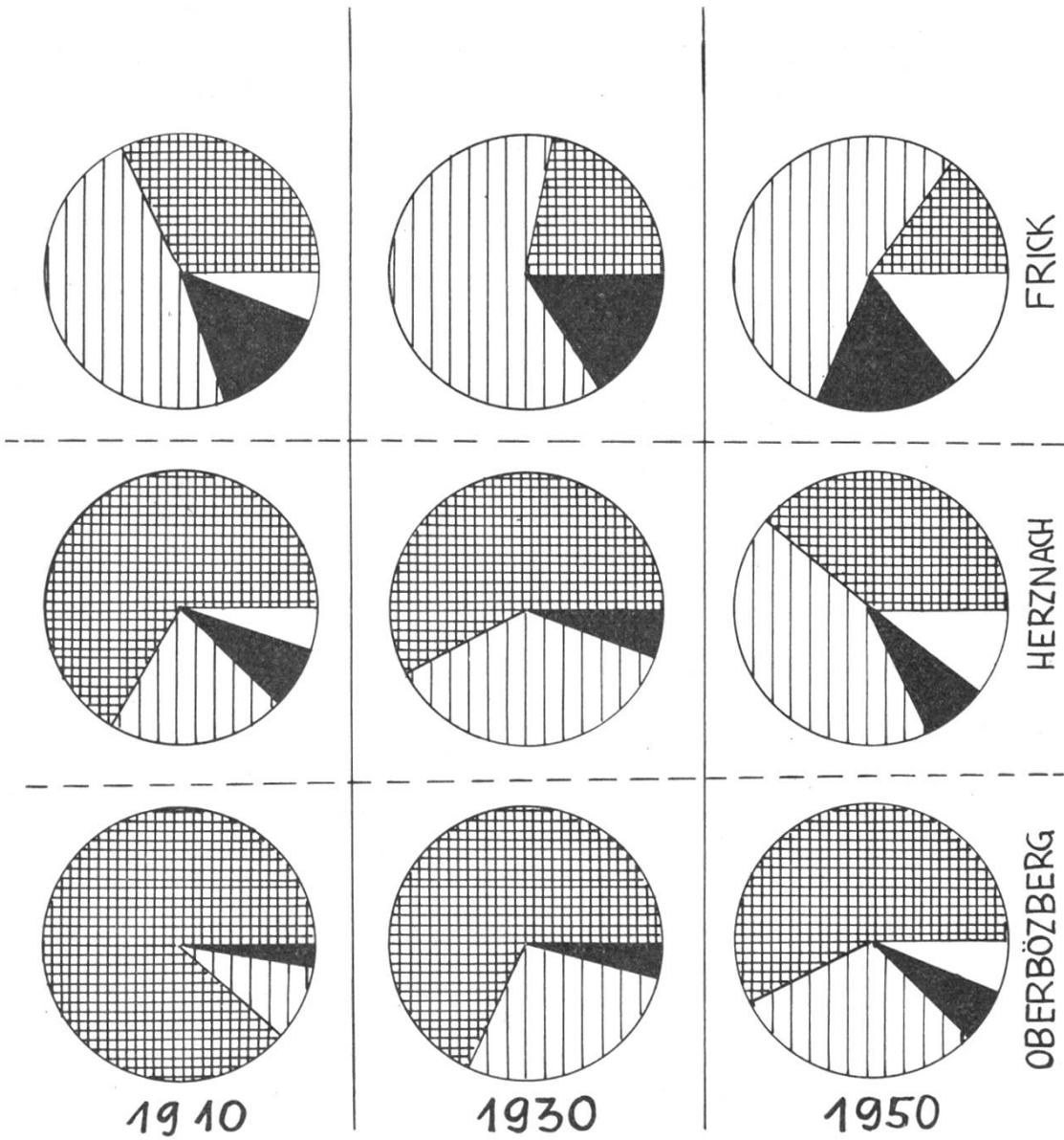






Mischung der Bevölkerung bezüglich des Heimatortes




- KATHOLIKEN
 - PROTESTANTEN
 - ANDERE + KONFESSIONSLOSE
[<1% nicht angegeben]
- } PRO 100 EINWOHNER

Konfessionelle Verhältnisse

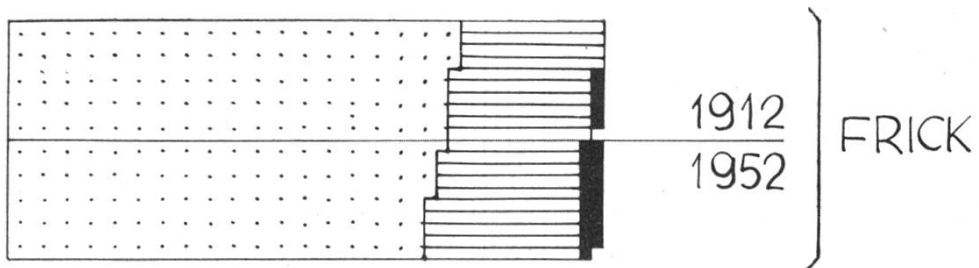


-  LANDWIRTSCHAFT, REBBAU
-  INDUSTRIE, GEWERBE
-  HANDEL, GASTGEWERBE, VERKEHR
-  ANDERE

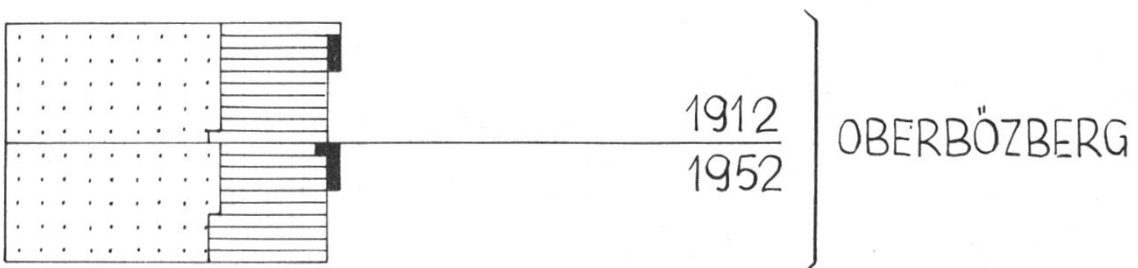
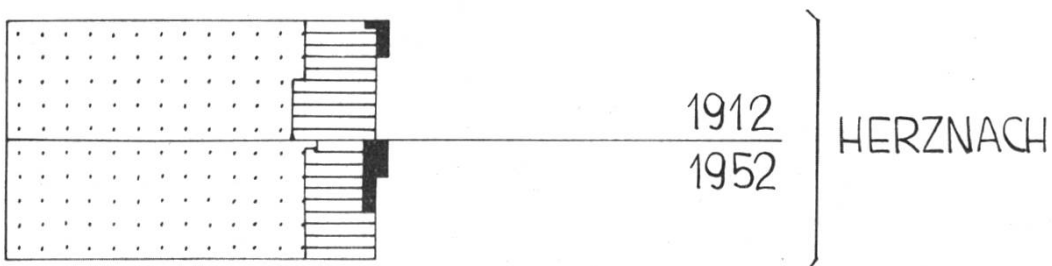
Berufsgruppen



Einwohner mit ausseraargauischem Bürgerort



(vergl. Text + Tabelle S. 19/20)



Acker-, Wies-, Reb-, Weide- + Streuland
 Wald
 Unproduktiv

Arealverhältnisse

Vergleichende Zusammenfassung

	Morphologische Lage	Verkehrslage	Bodenschätze (abbauwürdig)	Industrielle Betriebe	Aktuelle Tendenz der Bevölkerungsbewegung	Früher	Heute
Frick *) V □	sg	+	+	↗	B	I+A(b)
Herznach) V □	u	+	u	↗	B	B+(a)
Oberbözberg) V □	—	—	—	↗	B	B+(a)
Stein *) V □	sg	—	+	↗	B	I+A(b)
Laufenburg *) V □	g	—	+	↗	G	G+I
Densbüren) V □	u	—	—	↗	B	B+(a)
Gallenkirch) V □	—	—	—	↗	B	B
Mönthal) V □	—	—	—	↗	B	B+A
Oeschgen) V □	—	—	—	↗	B	B+A
Gansingen) V □	—	—	—	↗	B	B+(a)
Sulz *) V □	g	—	—	↗	B	B+(a)
Linn) V □	—	—	—	↗	B	B

Zeichenerklärung

- * = Gemeinde mit Bahnhof
- + = vorhanden
- = keine bzw. schlecht
- ↗ = zunehmend
- ↘ = abnehmend
- ↔ = stillstehend
-) = Haupttal oder Ausräumungsmulde
- V = Seitental
- = Hochflächendorf
- = Tafel-Nordrand
- sg = sehr gut
- g = gut
- u = unbedeutend
- A = Arbeiterdorf
- I = Industriedorf
- G = Gewerbestädchen
- (a) = in zweiter Linie Arbeiterdorf (dh. nebensächl.)
- (b) = in zweiter Linie Bauerndorf (dh. ebensächl.)

Sr. Marzella Keller

Literatur-Verzeichnis

- Ammann/Mittler: *Aarg. Heimatgeschichte* Bd. I und III.
«*Argovia*», 53. Bd. 1941: «Die Bevölkerung des Fricktals in der 2. Hälfte des 18. Jahrhunderts», von Dr. Hektor Ammann.
«*Vom Jura zum Schwarzwald*», 1. Jahrgang 1926: «Die Industrialisierung des Fricktals», von Dr. G. A. Frey.
1948, Heft 2: «Vogtei und Gemeinde Frick im 17. und 18. Jahrhundert», von A. Senti.
Taschenbuch der hist. Gesellsch. des Kts. Aargau, 1925: «Vocetius — Bözberg» von Sam. Heuberger.
Jegge Emil: «*Die Geschichte des Fricktals bis 1803*».
Brugger Neujahrsblätter, Jahrgänge 1929, 1940, 1948, 1953.
Ammann/Senti: «*Heimatgeschichte und Wirtschaft*»: Die Bezirke Brugg, Rheinfelden, Laufenburg und Zurzach.
«*Für die Heimat*», Jurablätter von der Aare zum Rhein, 10./11. Heft, 1942.
Festschrift der Bezirksschule Frick 1916.
Frick, 250 Jahre Marktrecht, von Dr. J. Höchle.
Mitteilungen der geogr.-ethnogr. Gesellsch. Zürich, Bd. XX, 1919/20: «Die Wanderungen der Berner Bauern».
«*Aargauer Heimat*», *Festschrift* für Seminarlehr. Arth. Frey: «Wandlung des Natur- und Wirtschaftsbildes im Fricktal», von Ant. Senti.
«*150 Jahre Kt. Aargau im Lichte der Zahlen*», v. Aarg. Reg.-Rat.
«*Der Aargauer Jura*», v. Dr. Paul Vosseler.
Geographie der Schweiz, Bd. I, Jura, v. Hch. Gutersohn.

Andere Quellen

Persönliche Angaben:
der Herren Gemeindeschreiber:
sowie Angaben der in der vorliegenden Arbeit verzeichneten Firmen (siehe Seiten 11—15).
Angaben des Eidg. und Aarg. Statist. Amtes.

Nachwort der Redaktion

Unsere Vereinigung hat sich nicht nur die Landesgeschichte des Fricktals und seiner Umgebung, sondern alle Gebiete der Landesbeschreibung zur Aufgabe gemacht. So haben wir denn auch der Verfasserin der Studie über die Juradörfer Frick, Herznach und Oberbözingen ein Heft unserer Zeitschrift zur Verfügung gestellt. Aus verschiedenen Ursachen musste der Druck leider unterbrochen werden. Nun aber konnten wir den Rest, d. h. die Beilagen, dem Schlusshefte des Jahrganges 1959 auch mitgeben. Was vor vielen Jahren unser Mitglied, Dr. G. A. Frey, skizzierte — die Industrialisierung des Fricktals — hat Sr. Marzella Keller an drei Beispielen ausgeführt. Wer macht weiter mit auf dieser Bahn?