

**Zeitschrift:** Anzeiger für schweizerische Alterthumskunde = Indicateur d'antiquités suisses  
**Herausgeber:** Schweizerisches Landesmuseum  
**Band:** 7 (1892)  
**Heft:** 26-1  
  
**Anhang:** Tafeln  
**Autor:** [s.n.]

### **Nutzungsbedingungen**

Die ETH-Bibliothek ist die Anbieterin der digitalisierten Zeitschriften. Sie besitzt keine Urheberrechte an den Zeitschriften und ist nicht verantwortlich für deren Inhalte. Die Rechte liegen in der Regel bei den Herausgebern beziehungsweise den externen Rechteinhabern. [Siehe Rechtliche Hinweise.](#)

### **Conditions d'utilisation**

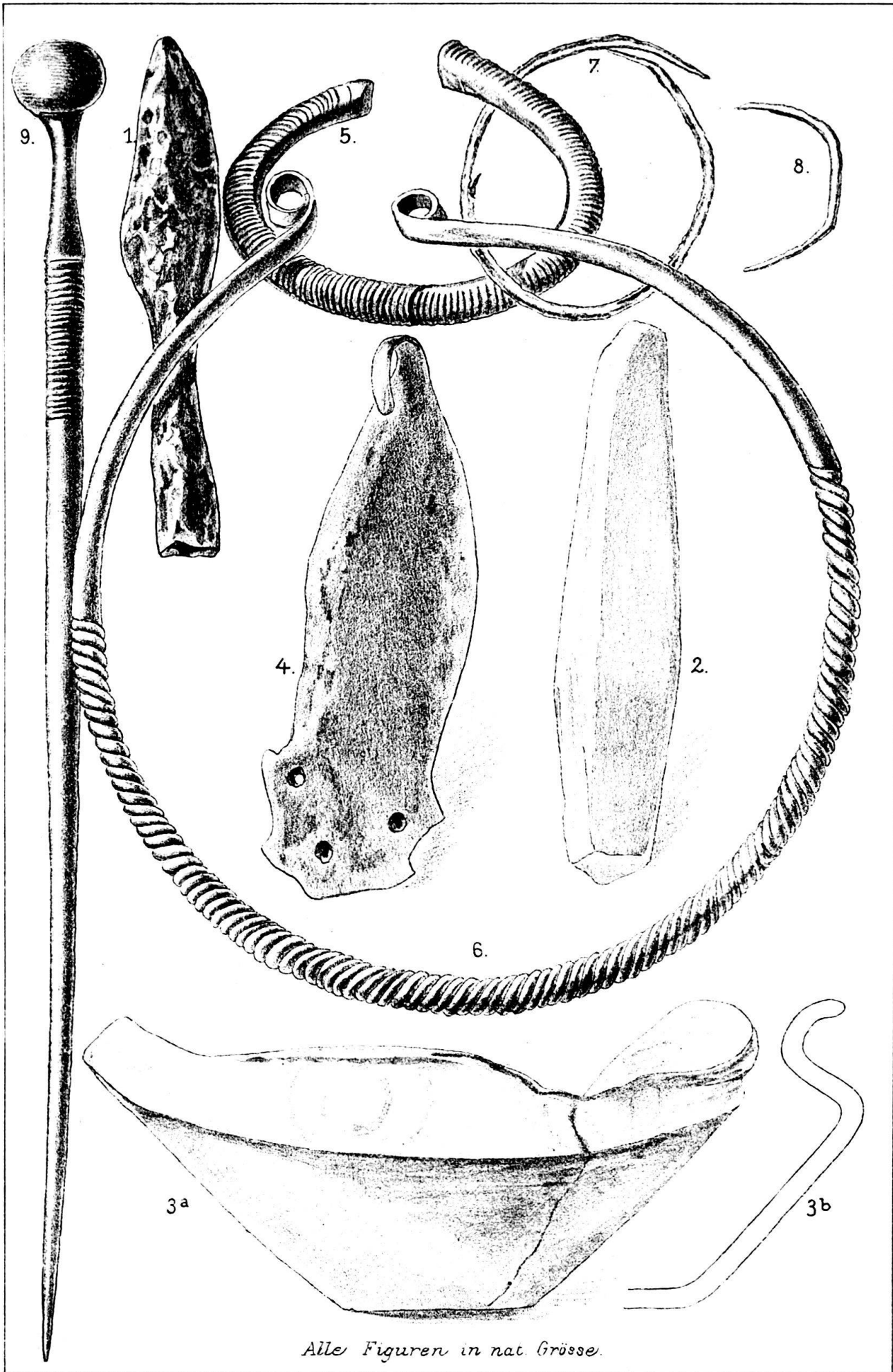
L'ETH Library est le fournisseur des revues numérisées. Elle ne détient aucun droit d'auteur sur les revues et n'est pas responsable de leur contenu. En règle générale, les droits sont détenus par les éditeurs ou les détenteurs de droits externes. [Voir Informations légales.](#)

### **Terms of use**

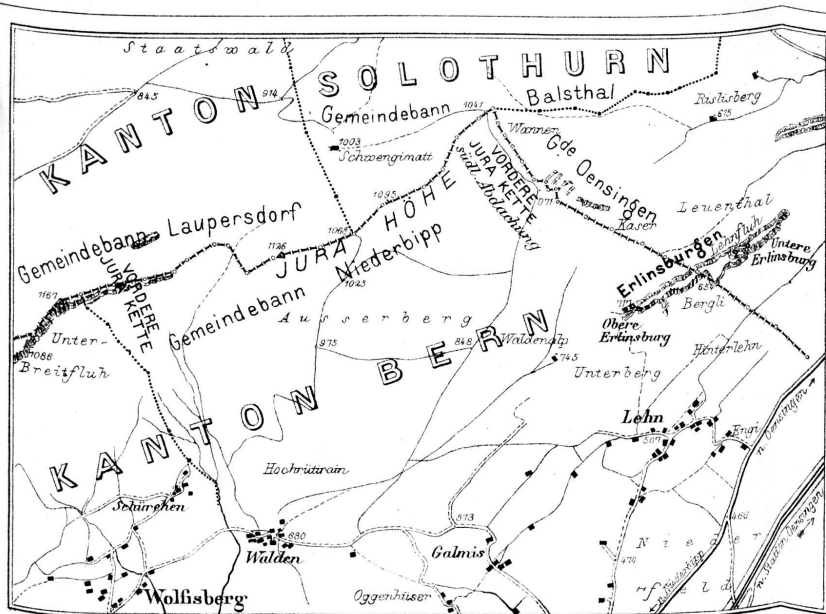
The ETH Library is the provider of the digitised journals. It does not own any copyrights to the journals and is not responsible for their content. The rights usually lie with the publishers or the external rights holders. [See Legal notice.](#)

**Download PDF:** 14.03.2025

**ETH-Bibliothek Zürich, E-Periodica, <https://www.e-periodica.ch>**



Alle Figuren in nat. Grösse.



Maasstab = 1:25000.

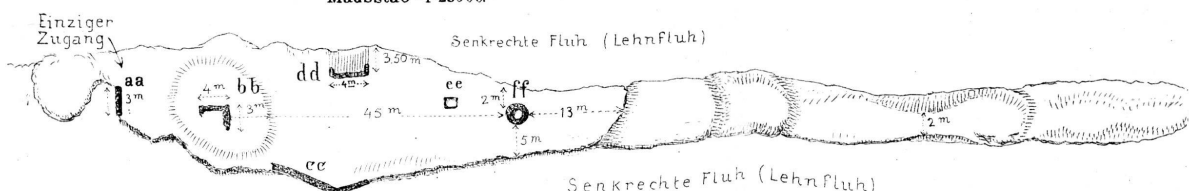
## Die beiden Erlinsburgen zwischen Niederbipp (Bern) und Oensingen (Solothurn)

### OBERE ERLINSBURG

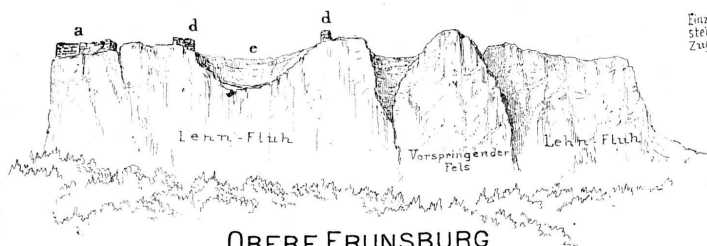
- a) Trockene Mauer mit meterlangen Blöcken (5<sup>m</sup> hoch, 5<sup>m</sup> breit)
- b) Mauerreste mit Mörtel.
- c) 1,50<sup>m</sup> dicke Mauer.
- d) Umfassungsmauer.
- e) Einsenkung von 3 Seiten durch Mauern abgeschlossen.
- f) Gemauerter Durchpass (1<sup>m</sup> breit, 2<sup>m</sup> hoch, 2<sup>m</sup> lang).

### UNTERE ERLINSBURG

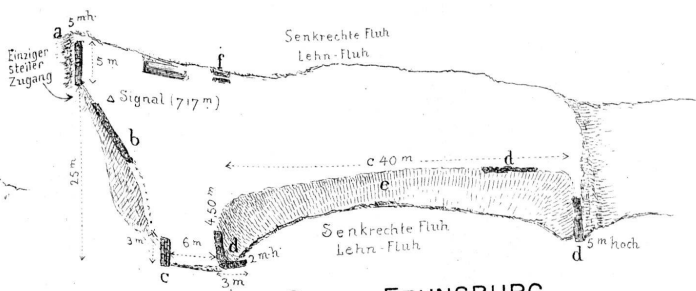
- aa) Umfassungsmauer (1,50<sup>m</sup> hoch, 3<sup>m</sup> lang).
- bb) Viereckiger Turm auf einer Erhöhung (Mauern 1,50-2<sup>m</sup> hoch).
- cc) Umfassungsmauer (0,50<sup>m</sup> hoch).
- dd) 2<sup>m</sup> hohe Mauer, welche eine viereckige Einsenkung abgrenzt
- ee) Viereckige Vertiefung (1,70:2<sup>m</sup>).
- ff) Runder Sodbrunnen (Tiefe gegenwärtig noch 3<sup>m</sup>, Durchmesser 0,90<sup>m</sup>)



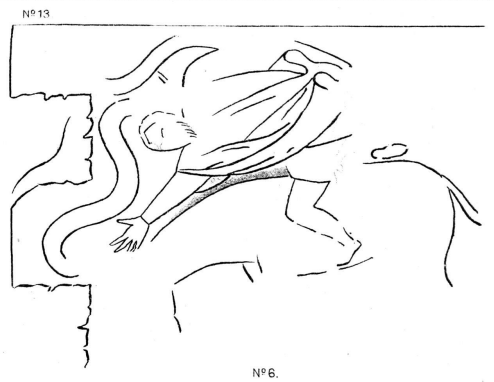

Senkrechte Fluh (Lehnfluh)  
UNTERE ERLINSBURG



OBERE ERLINSBURG  
von Lehn aus gesehen.



OBERE ERLINSBURG



(vgl. Anz. 1892 S. 146-150)