

Zeitschrift: Zeitschrift über das gesamte Bauwesen
Band: 4 (1840)
Heft: 7

Anhang: Bildtafeln

Nutzungsbedingungen

Die ETH-Bibliothek ist die Anbieterin der digitalisierten Zeitschriften. Sie besitzt keine Urheberrechte an den Zeitschriften und ist nicht verantwortlich für deren Inhalte. Die Rechte liegen in der Regel bei den Herausgebern beziehungsweise den externen Rechteinhabern. [Siehe Rechtliche Hinweise.](#)

Conditions d'utilisation

L'ETH Library est le fournisseur des revues numérisées. Elle ne détient aucun droit d'auteur sur les revues et n'est pas responsable de leur contenu. En règle générale, les droits sont détenus par les éditeurs ou les détenteurs de droits externes. [Voir Informations légales.](#)

Terms of use

The ETH Library is the provider of the digitised journals. It does not own any copyrights to the journals and is not responsible for their content. The rights usually lie with the publishers or the external rights holders. [See Legal notice.](#)

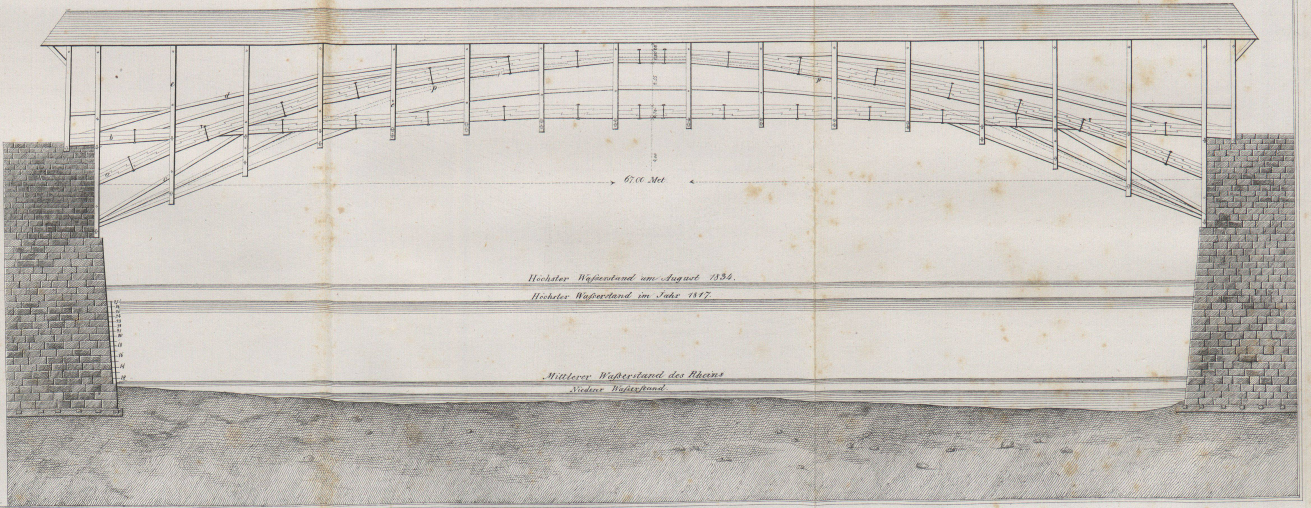
Download PDF: 02.04.2025

ETH-Bibliothek Zürich, E-Periodica, <https://www.e-periodica.ch>

BRÜCKE ÜBER DEN RHEINSTROM BEI REICHENAU.

Abmessungen der Haupttheile

Namen	Maße	
	Breite	Höhe
Tragbalken a	0.32	5.40
Tragbalken über Brückenträger b	0.84	0.75
Stützbohlen c	0.22	1.10
Querbohlen d	0.30	0.84
Stützbohlen e	0.24	0.24
Tragbohlen f	0.14	0.22
Widerbohlen g	0.15	0.12
Widerbohlen k im Dach	0.10	0.12
Stützbohlen h	0.20	0.24
Stützbohlen i	0.15	0.12
Querbohlen l im Dach	0.15	0.30
Stützbohlen m	0.10	0.12
Stützbohlen n	0.10	0.12
Stützbohlen o	0.12	0.20
Sperrbohlen p	0.11	0.20
Die Stärke der Widerbohlen trägt!	4.	5.10



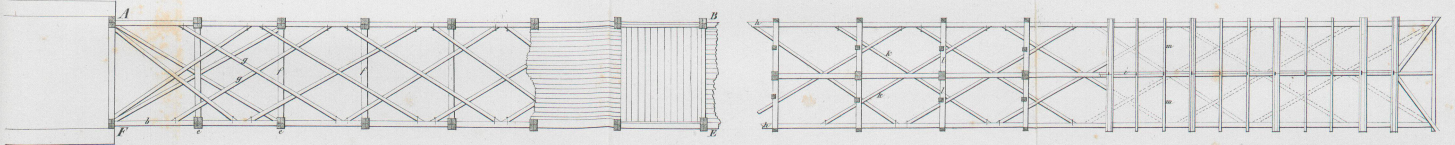
67.00 Met

Höchster Wasserstand am August 1852.

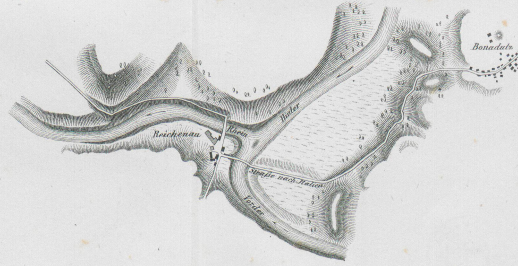
Höchster Wasserstand im Jahre 1817.

Mittlerer Wasserstand des Rheins
Niedere Wasserstand

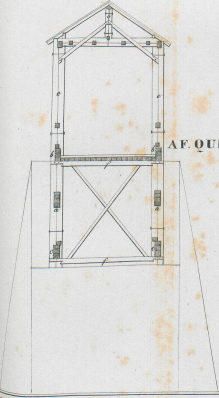
GRUNDRISS.



SITUATIONSPLAN DER BRÜCKE BEI REICHENAU.

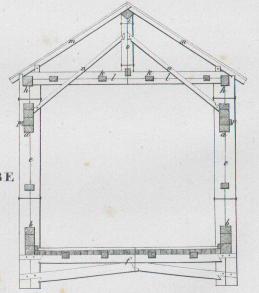


AF QUERSCHNITT.



Ma 16 15 14 13 12 11 10 9 8 7 6 5 4 3 2 1
Maassstab des Brücke.

QUERSCHNITT. BE.



Ma 1 2 3 4 5 6 7 8 9 10
für den Querschnitt B E.

Ma 1000 800 600 400 200
Maassstab für den Situationsplan.



del. F. Meyer



Baudenkmale aus Tivoli.